

Arbetsplatsområden utanför tätort 2010

Preliminära data

Concentrations of workplaces outside localities 2010, preliminary data

I korta drag

116 500 arbetar i arbetsplatsområden utanför tätort. Antalet arbetsplatsområden utanför tätort har ökat från 518 till 602 under perioden 2005 till 2010. Antalet anställda uppgår till 116 500 i dessa områden vilket motsvarar en ökning på 9 procent av antalet anställda sedan 2005.

Totalt finns det omkring 300 000 anställda utanför tätort, varav en tredjedel inom arbetsplatsområden utanför tätort. Arbetsplatsområdena återfinns i 215 av kommunerna. Flest områden finns i Kristianstad med 12 arbetsplatsområden, följt av Södertälje med 10 områden. Därefter kommer Sigtuna, Skellefteå och Umeå med vardera 9 områden.

Förändringar

Under perioden 2005 till 2010 har 153 arbetsplatsområden utanför tätort tillkommit med totalt 12 000 anställda och 67 arbetsplatsområden har upphört. Det största nytillkomna arbetsplatsområdet är *Norra Arlanda stad (östra), transport* i Sigtuna med 200-500 anställda. Bland de arbetsplatsområden som upphört har 16 kommit att uppgå i närliggande tätort. I 51 av de områden som har upphört eller ingått i andra har antalet anställda sjunkit till under 50 anställda.

Det största arbetsplatsområdet som upphört är *Antennvägen industriområde i Arninge* (Täby kommun) som har minskat med omkring 400 anställda.

Därefter kommer en grupp med 7 arbetsplatsområden som 2005 hade mellan 100-200 anställda, för att 2010 ha minskat till under 50 anställda. Där ingår:

- *Rosersbergs, räddningsskola* i Sigtuna,
- *Hillringsberg-Glava, industri mm* i Arvika,
- *Barketorp Grytgöl industri* i Finspång,
- *Målön industriområde* i Jönköping,
- *Gårdveda-Målilla, industri* i Hultsfred,
- *Gräfsnäs syd, industri* i Alingsås och
- *Stommen, omsorg, skola, ort* i Årjäng



Statistiska centralbyrån
Statistics Sweden

Stefan Svanström, SCB, tfn 08-654 45 58, stefan.svanstrom@scb.se

Statistiken har producerats av SCB, som ansvarar för officiell statistik inom området. (www.scb.se/mi0815)

ISSN 1654-3807 Serie MI60 - Arbetsplatsområden. Utgivet den 28 juni 2011.

URN:NBN:SE:SCB-2011-MI60SM1101_pdf

Tidigare publicering: Se avsnittet Fakta om statistiken.

Utgivare av Statistiska meddelanden är Stefan Lundgren, SCB.

Arlanda är störst

År 2010 fanns det 602 arbetsplatsområden utanför tätort med fler än 50 anställda. Klart störst bland dem är *Arlanda flygplats* med cirka 12 000 anställda, följt av *Torsvik industriområde* i Jönköping med 3000-4000 anställda. Därefter kommer en grupp med 2000-3000 sysselsatta: *Landvetter flygplats* i Härryda, *Arninge köpcentrum* i Täby, *Ringhals kärnkraftverk* i Varberg och *Sunderby sjukhus* i Luleå.

Aitik, gruva och anrikning störst arealmässigt

Arbetsplatsområdena utanför tätort upptar totalt en landareal på 35 400 hektar. Det till ytan största arbetsplatsområdet är *Aitik, gruva och anrikning* i Gällivare med 2 800 hektar. Arbetsplatsområdet motsvarar ungefär storleken för tätorten Luleå eller Sundsvall. *Arlanda flygplats* i Sigtuna är näst störst med en areal på 1 200 hektar följt av *Leveäniemi-Svappavaara, anrikning/pellet* i Kiruna med 800 hektar.

Tillverkning största bransch

I 183 av arbetsplatsområdena utanför tätort är den största branschen tillverkning. Totalt är det 27 000 anställda i dessa arbetsplatsområden. *Kallebäck teknikpark* i Göteborg tillsammans med *Mölnlycke Företagspark* i Härryda är de största arbetsplatsområdena med Tillverkning som största bransch. De har vardera 1000-1500 anställda.

Definitioner och förklaringar

Arbetsplatsområdena utanför tätorter definieras som sammanhängande områden med högst 300 meter mellan arbetsställena (byggnaderna) och som har minst 50 sysselsatta.

Siffrorna är preliminära då det är ganska stor dynamik inom arbetsplatsområden utanför tätorter, med många upphörda och nya. Att det är fler nya beror delvis på att dataunderlaget har förbättrats, så att vi upptäckt fler områden. De är således nya i statistiken år 2010, men kan i verkligheten ha funnits tidigare. En mer fullständig genomgång av detta kan vi först göra vid den definitiva statistiken år 2012.

Innehåll

Statistiken med kommentarer	4
Avgränsning av arbetsplatsområden utanför tätorter - varför och hur	4
Förändring av antal arbetsställen utanför tätort	4
Antal områden efter storleksklass och anställda.	6
Aitik, gruva och anrikning störst arealmässigt	6
Antal områden och anställda per område	7
Branschvisa beskrivningar	8
Tabeller	13
Om branschcoder och struktur för Tabell 1 och 2	13
1. Arbetsplatsområden utanför tätort 2010, efter län, kommun	14
2. De största arbetsplatsområdena utanför tätort 2010, ned till 200 sysselsatta (102 st)	25
Kartor	27
1. Arbetsplatsområden utanför tätort, 2010	27
Fakta om statistiken	28
Detta omfattar statistiken	28
Definitioner och förklaringar	28
Så görs statistiken	28
Statistikens tillförlitlighet	29
Bra att veta	31
Annan statistik	31
In English	32
Summary	32
List of tables	32
List of terms	33

Statistiken med kommentarer

Avgränsning av arbetsplatsområden utanför tätorter - varför och hur

Tätorter definieras som sammanhängande bebyggelse med högst 200 meter mellan husen och minst 200 invånare. Det innebär att renodlade arbetsplatsområden inte räknas som tätorter, och för att täcka in även sådana med statistik så har SCB avgränsat *Arbetsplatsområden utanför tätorter*. Dessa definieras som sammanhängande områden med högst 300 meter mellan arbetsställena (byggnaderna) och som har minst 50 sysselsatta.

Den första avgränsningen av arbetsplatsområden utanför tätort gjordes år 2000, se publicerat statistiskt meddelande. Den kom att följas upp 2005 då underlag från SCBs företagsregister kompletterades med olika digitala kartor.

För år 2010 har en omfattande genomgång gjorts av 2005 års arbetsställen. Modern teknik med Geodata från Lantmäteriet i form av digitala ortofoton och topografiska kartan med olika gränsmarkeringar har utnyttjats. Arbetsställen har hämtats från SCBs företagsdatabas. Dessa har koordinatsats utifrån SCBs Geografidatabas.

Det är ganska stor dynamik inom arbetsplatsområden utanför tätorter, med många upphörda och nya. Att det är fler nya beror delvis på att dataunderlaget har förbättrats varvid fler områden kunnat klartläggas. De är således nya i statistiken år 2010, men kan i verkligheten ha funnits tidigare. En mer fullständig genomgång av detta kan först göras vid den definitiva statistiken år 2012.

Förändring av antal arbetsställen utanför tätort

Under perioden 2005 till 2010 har 153 nya arbetsplatsområden utanför tätort tillkommit. Samtidigt har 67 arbetsplatsområden upphört att vara arbetsplatsområden. Antalet arbetsplatsområden utanför tätort har därmed ökat från 518 till 602 under perioden 2005 till 2010. Se tabell A nedan.

Tabell A. Arbetsställen utanför tätort 2005 och 2010

Table A. Concentrations of workplaces outside localities, 2005 and 2010

Områden	Antal	Arbetsställen (2010)	Anställda
År 2005	518	6314	107000
Upphörda	67	439	2500
Nya	153	1396	12000
År 2010	602	7267	116500

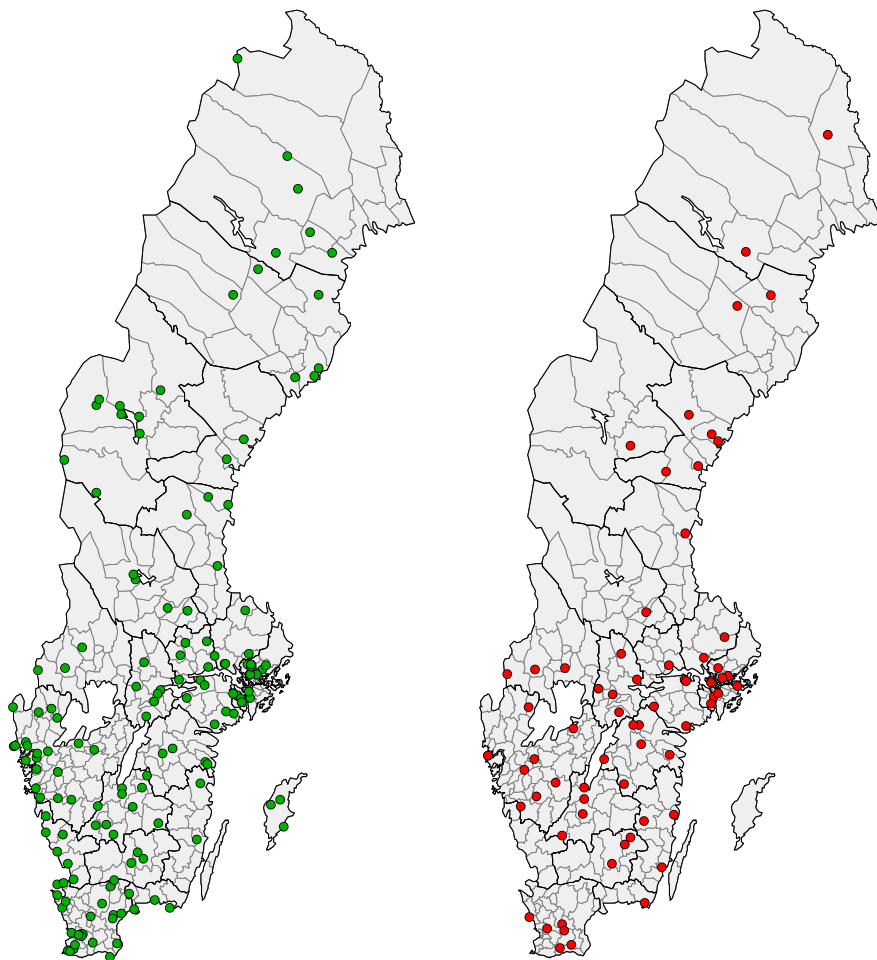
Antalet anställda uppgår till 116 500 i dessa områden vilket motsvarar en ökning på 9 procent av antalet anställda sedan 2005. Totalt finns det omkring 300 000 anställda utanför tätort, varav drygt en tredjedel återfinns inom arbetsplatsområden utanför tätort. En del av de avgränsade arbetsplatsområdena ligger så nära en tätort att de är gränsfall för att inkluderas i tätorten.

Av de 153 arbetsplatsområden utanför tätort som tillkommit finns det cirka 12 000 anställda fördelade på knappt 1 400 arbetsställen.

Det största ny tillkomna arbetsplatsområdet är *Norra Arlanda stad (östra), transporter* i Sigtuna med 200-500 anställda. Därefter kommer *Kallerstad norra, transporter* i Linköping (200-500 anställda) vilken tidigare låg inom Linköpings tätort. Flertalet nya arbetsplatsområden har under 100 anställda och där återfinns 130 områden. Se karta 1 för läge för nya arbetsplatsområden.

Karta 1 Arbetsplatsområden utanför tätort, förändringar 2010

Map 1 Concentrations of workplaces outside localities, changes 2010



Nya arbetsplatsområden

New concentrations of workplaces

Upphörda arbetsplatsområden

Deleted concentrations of workplaces

Av de 67 arbetsplatsområden som upphört är det 16 områden som har kommit att uppgå i närliggande tätort. Dvs. de räknas därmed in i tätorten istället för att vara ett avgränsat område. Det största arbetsplatsområde som kommit att ingå i tätort är *Västra Viared, industriområde* i Borås.

I 51 av de områden som har upphört eller ingått i andra har antalet anställda sjunkit till under 50 anställda.

Det största arbetsplatsområdet som upphört är *Antennvägen industriområde i Arninge* (Täby kommun) som har minskat med omkring 400 anställda sedan 2005.

Därefter kommer en grupp med 7 arbetsplatsområden som 2005 hade mellan 100-200 anställda, för att 2010 ha minskat till under 50 anställda. Där ingår:

- *Rosersbergs, räddningsskola* i Sigtuna,
- *Hillringsberg-Glava, industri mm* i Arvika,
- *Barketorp Grytgöl industri* i Finspång,
- *Målön industriområde* i Jönköping,
- *Gårdveda-Målilla, industri* i Hultsfred,
- *Gräfsnäs syd, industri* i Alingsås och
- *Stommen, omsorg, skola, ort* i Årjäng

Antal områden efter storleksklass och anställda.

Tabell B nedan visar antal områden efter storleksklass. Ett arbetsplatsområde utmärker sig vad gäller antalet anställda. Det är *Arlanda flygplats* i Sigtuna som är störst med cirka 12 000 anställda. Därefter kommer *Torsvik industriområde* i Jönköping med 3000-4000 anställda. Följt av en grupp med 2000-3000 sysselsatta: *Landvetter flygplats* i Härryda, *Arninge köpcentrum* i Täby, *Ringhals kärnkraftverk* i Varberg och *Sunderby sjukhus* i Luleå.

Den största gruppen arbetsplatsområden är de med 50–100 anställda (367 områden). Inom den gruppen återfinns också flest antal anställda med drygt 25 000.

Tabell B. Arbetsplatsområden 2010, efter storleksklass antal anställda

Table B. Concentrations of workplaces outside localities 2010, by number of employees

Storleksklass anställda	Antal områden	Antal arbetsställen	Antal anställda
50 - 99	367	3223	25360
100 - 199	133	1433	18000
200 - 499	61	776	18330
500 - 999	27	791	18860
1000 - 1499	7	173	9120
1500 - 1999	1	86	1890
2000 - 2999	4	513	10350
3000 - 3999	1	109	3100
ca 12000	1	163	11500
Totalt	602	7267	116500

Sett till antal arbetsställen är *Arninge, köpcentrum* i Täby störst med 432 arbetsställen. Därefter kommer *Arlanda flygplats* med 163 arbetsställen följt av *Torsvik, industriområde* i Jönköping med 109 arbetsställen. Därefter *Överby, köpcenter* i Trollhättan med 105 arbetsställen.

Aitik, gruva och anrikning störst arealmässigt

Arbetsplatsområdena utanför tätort upptar totalt en landareal på 35 400 hektar. Det till ytan största arbetsplatsområdet är *Aitik, gruva och anrikning* i Gällivare med cirka 2 800 hektar. Arbetsplatsområdet motsvarar ungefär storleken för tätorten Luleå eller Sundsvall. *Arlanda flygplats* i Sigtuna är näst störst med en areal på 1 200 hektar följt av *Leveäniemi-Svappavaara, anrikning/pellet* i Kiru-

na med 800 hektar. Det är sju arbetsplatsområden vilka har en areal över 500 hektar och 64 områden har vardera en areal över 100 hektar. En yta på 100 hektar motsvarar ungefär 143 fullstora fotbollsplaner.

Antal områden och anställda per område

Tabell C nedan visar antal områden per län. Totalt är det 602 arbetsplatsområden med minst 50 anställda. Flest arbetsplatsområden utanför tätort återfinns i Västra Götalands län (103 områden). Därefter kommer Skåne län (68 områden) följt av Stockholms län (66 områden).

Arbetsplatsområdena återfinns i 215 av kommunerna. Flest områden finns i Kristianstad med 12 arbetsplatsområden, följt av Södertälje med 10 områden. Därefter kommer Sigtuna, Skellefteå och Umeå med vardera 9 områden. För vidare läsning se tabell 1.

Tabell C. Arbetsplatsområden 2010, efter län och storleksgrupp anställda

Table C. Workplaces outside localities 2010, by county and employees

Län	50- -99	100- -199	200- -499	500- -999	1000- -1499	1500- -1999	2000- -2999	3000- -3999	cirka 12000	Totalt
Stockholms	36	17	6	4	1	-	1	-	1	66
Uppsala	14	6	1	1	1	-	-	-	-	23
Södermanlands	12	5	3	4	-	-	-	-	-	24
Östergötlands	12	4	5	2	-	-	-	-	-	23
Jönköpings	27	7	4	-	-	-	-	1	-	39
Kronobergs	13	2	1	-	-	-	-	-	-	16
Kalmar	12	2	-	2	1	-	-	-	-	17
Gotlands	7	-	1	-	-	-	-	-	-	8
Blekinge	6	5	2	1	-	-	-	-	-	14
Skåne	49	11	4	2	1	1	-	-	-	68
Hallands	12	5	3	2	-	-	1	-	-	23
Västra Götalands	55	25	14	6	2	-	1	-	-	103
Värmlands	10	4	1	-	-	-	-	-	-	15
Örebro	8	7	-	-	-	-	-	-	-	15
Västmanlands	9	3	1	-	-	-	-	-	-	13
Dalarnas	11	5	2	1	-	-	-	-	-	19
Gävleborgs	14	4	3	-	-	-	-	-	-	21
Västernorrlands	15	3	1	-	-	-	-	-	-	19
Jämtlands	12	6	2	-	-	-	-	-	-	20
Västerbottens	21	7	3	2	-	-	-	-	-	33
Norrbottens	12	5	4	-	1	-	1	-	-	23
Totalt i Riket	367	133	61	27	7	1	4	1	1	602

Branschvisa beskrivningar

Här presenteras en del kommentarer till olika typer av anläggningar. Resultaten kommer delvis från genomgångar av andra myndigheters listor över arbetsplatser, vilka använts för att kontrollera att arbetsplatsområdena täcks in korrekt.

Tabell D. Arbetsplatsområden 2010 efter största bransch (SNI 2007)

Table D. Concentration of workplaces outside localities 2010, by largest industry

Branscher, enligt SNI 2007	Antal arbets- områden	Antal arbets- ställen	Antal anställda
A Jordbruk, skogsbruk och fiske	19	147	1340
B Utvinning av mineral	7	22	1060
C Tillverkning	183	1870	27270
D Försörjning av el, gas, värme och kyla	6	40	5480
E Vattenförsörjning; avlopp, avfall och sanering	19	62	1710
F Byggverksamhet	26	488	3740
G Handel; reparation av fordon	40	1287	12450
H Transport och magasinering	54	1010	29140
I Hotell- och restaurangverksamhet	37	346	3490
J Informations- och kommunikationsverksamhet	2	24	520
K Finans- och försäkringsverksamhet	1	20	220
L Fastighetsverksamhet	0	0	0
M Verksamhet inom juridik, ekonomi, vetenskap, teknik	15	142	3160
N Uthyrning, fastighetsservice, rese- o. stödtjänster	3	13	260
O Offentlig förvaltning och försvar	25	171	8550
P Utbildning	62	627	5170
Q Vård och omsorg; sociala tjänster	84	861	10170
R Kultur, nöje och fritid	17	132	2570
S Annan serviceverksamhet	2	5	200
T Förvärsarbete i hushåll	0	0	0
U Internationella organisationer, ambassader o.d.	0	0	0
Totalt	602	7267	116500

Industriområden (främst i branscherna C, G, H) - ca 190 områden

Industrier och industriområden är den till antalet största gruppen av arbetsplatsområden utanför tätort. Man kan se att det man i dagligt tal kallas "industriområden" kan innehålla både tillverkning, partihandel och transportcentraler, som ingår i SNI-branscherna C, G, H. Men även Byggverksamhet, SNI-bransch F förekommer. Den största enskilda branschen är tillverkning.

I gruppen med minst 500 sysselsatta återfinns 11 arbetsplatsområden. *Torsviks industriområde* i Jönköping är störst med 3000–4000 anställda. Därefter kommer *Långeberga industriområde* i Helsingborg med 1500-2000 anställda.

En viktig orsak till att vi redovisar antal sysselsatta i *storleksgrupper* är att statistiken inte ska avslöja detaljer om enskilda företag. I enlighet med de regler som finns för *statistiksekretess*.

Gruvor och anrikning (främst i bransch B) - 8 områden

Först kan noteras att Kiruna, Malmbergets och Garpenbergs gruvområden ligger så nära bebyggelsen att de räknas in i sina tätorter. Störst arbetsplatsområde utanför tätort är *Aitik, gruva och anrikning* i Gällivare med 200-500 anställda och en yta på 2 800 hektar. Därefter kommer *Leveäniemi-Svappavaara anrikning/pellet* i Kiruna med 100-200 anställda med en yta på 800 hektar och *Renströmsgruvan, gruva* i Skellefteå med 100-200 anställda och en yta 25 hektar. Därefter tillkommer ytterligare 5 områden med 50-99 sysselsatta. Gruvorna och anrikningsområden är i många fall ytkrävande verksamheter som tar stora arealer i anspråk.

(Anm. För gruvanläggningar vars byggnader räknats i tätorter har vi tagit fram extra-polygoner för att få en bättre jämförelse av markanvändning).

Kärnkraftverk, kraftvärmeverk (främst i bransch D) - 5 områden

Kärnkraftsanläggningar finns i *Ringhals* i Varberg, *Forsmark* i Östhammar, *Simpevarp* i Oskarshamn och *Barsebäck* i Kävlinge. Aggregat 1 i *Barsebäck* stängdes 1999, och aggregat 2 stängdes 31 maj 2005, men det är trots detta en stor arbetsplats med 200-500 anställda.

Andra kraftvärmeverk lokaliseras vanligen nära tätort för att kunna utnyttja energin från lägre temperaturnivåer för fjärrvärmeproduktion, vilket ej kunnat genomföras för kärnkraftverken. *Kölö, kraftverk* i Karlshamn ligger strax utanför tätort men är ett eget arbetsplatsområde beroende på avståndet till tätorten. *Kölö, Kraftverk* har 100-200 anställda.

Flygplatser (främst i bransch H) - 26 områden (inkl. militära)

Vi har använt Luftfartsverkets förteckning över flygplatser 2007 (www.lfv.se - Flygplatser). De flesta stora flygplatser ligger av bullerskäl utanför tätorter.

Av flygplatserna är 11 statliga; Kiruna, Luleå, Umeå, Åre-Östersund, Sundsvall-Härnösand, Stockholm-Arlanda, Stockholm-Bromma, Göteborg-Landvetter, Visby, Ronneby, Malmö Airport/Sturup. De är alla arbetsplatsområden utanför tätort, utom Bromma som ligger inuti Stockholms tätort. Av de statliga flygplatserna har 4 arbetsplatsområden över 1000 anställda. Störst är *Arlanda flygplats* i Sigtuna med ca 12 000 därefter kommer *Landvetter flygplats* i Härryda med 2000-3000 anställda. *Kallax, Luleå flygplats* i Luleå och *Sturup flygplats* i Svedala har vardera 1000-2000 anställda.

För övriga flygplatser är det vanligt att de drivs som kommunalt bolag. Arbetsplatsområden utanför tätort med minst 50 sysselsatta är: Arvidsjaur, Jönköping, Kalmar, Karlstad, Kristianstad, Skavsta (Nyköping), Skellefteå, Trollhättan-Vänersborg, Växjö och Örebro. Några andra lika stora ingår i tätorter: Halmstad, Västerås, Malmen (Linköping), Norrköping, men själva fältytan ingår ej.

Övrigt: SAAB flygplats ingår i Linköpings tätort vad gäller arbetsställets placering. Likaså för Halmstad och Västerås med flera. För flygplatser vars byggnader räknats i tätorter har vi tagit fram extra-polygoner för att få en bättre jämförelse av markanvändning i de fall där själva startbanorna och övriga delar av flygplatsområdet sträcker sig utanför tätort.

Även *Esrangle, ryndbas* i Kiruna är ett arbetsplatsområde och för militära flygplatser - se nästa punkt.

Militära anläggningar (främst i bransch O) - 15 områden

Underlag har inhämtats från Försvarsmaktens förteckning över förband m.m. 2010 (www.mil.se). För de som ligger i arbetsplatsområde anges dess kod Axxxx. De förband vilka ligger inom tätort omnämns inte här.

Flygvapnets förband med över 50 anställda utanför tätort är Norrbottens flygflottilj F 21 (A2095), Luftstridsskolan i Uppsala (A0320), Såtenäs F 7 (A1580) Flottiljen F 4 i Östersund lades ner under 2005, flygplatsen blev civil. Flottiljen F 16 i Uppsala lades ner 2003, men andra militära funktioner finns på området idag. Utlandsstyrkan var tidigare registrerad på Uppsala flygplats men är numera stationerad i Stockholm. Dess anställda räknas inte med i arbetsplatsområden vare sig 2010 eller 2005.

Marinens förband och utbildningsplatser med över 50 anställda utanför tätort: Berga (A0110), Muskö (A0105), Kungsholmen Tjurkö, militäranläggning i Karlskrona (A0918) och Skredsvik, örlogsdepå i Uddevalla (A1487). Amf1 låg tidigare i Rindö tätort och flyttade 2005 till Berga.

Armén och gemensamma förband med 50 anställda utanför tätort: Kungsängen Livgardet (A0125), Skaraborg P4 har en del i arbetsplatsområde (A1605) (större delen av P4 ligger inom Skövde tätort), Revingehed P 7 (A1125), Kvarn Borensberg (A0541).

Provplatser/skjutfält (FMV, FOI) med minst 50 sysselsatta: Karlsborg (A1340), Vidsele (A2090), Grindsjön-Sorunda (A0275).

Övrigt: Här kan FRA på Ekerö nämnas (A0080).

Hälsa- och sjukvård (främst i bransch Q) och Kriminalvård (främst i bransch O) - ca 96 områden

Sjukhus och vårdhem, störst är *Sunderby sjukhus*, mellan Luleå och Boden, i Luleå kommun med 2000-2999 anställda. Därefter kommer en grupp med 200-500 anställda, *Karsuddens sjukhus* i Katrineholm, *Mo gård resurscenter, vård* i Finspång, *Trehörna-Urshult, vårdhem* i Tingsryd, *Spenshult sjukhus* i Halmstad, *Lilla Amundö sjukhus* i Göteborg och *Ytterjärna, Antroposoferna, Vidarklinik* i Södertälje. Flera av Statens institutionsstyrelses skolhem ligger också utanför tätort.

Det finns två kriminalvårdsanläggningar med 200-500 anställda. Dessa är *Hall, kriminalvårdsanstalt, småort* i Södertälje och *Österåkeranstalten, kriminalvård* i Österåker. Ytterligare fem anläggningar har mellan 100-200 anställda. Totalt är det 12 arbetsplatsområden inom kriminalvården med över 50 anställda utanför tätort. Sedan 2005 har flera kriminalvårdsanläggningar minskat antalet anställda eller helt lagt ner.

Skolor och forskning (främst i branscherna M och P) - ca 51 områden

Störst utbildningsplats utanför tätort är *Alnarp, lantbruksuniversitet* i Lomma med 500-1000 anställda.

Vidare finns det 17 områden med naturbruksgymnasier utanför tätort.

Största arbetsplatsområde med folkhögskola är *Furuboda folkhögskola, omsorg* i Kristianstad. Totalt finns det 13 arbetsplatsområden med folkhögskolor.

Vad gäller forskning är *Studsvik, forskningsstation* i Nyköping störst med 500-1000 anställda. Andra arbetsplatsområden är *Abisko, småort forskning* i Kiruna, *Tärnö, marin forskning, småort* i Strömstad. Speciellt är *Rymdcampus, forskningsinstitut* i Kiruna.

Köpcentra (främst i bransch G) - 15 områden

Utvecklingen av köpcentra utanför de gamla stadscentra har delvis skett som arbetsplatsområden utanför tätort, delvis som områden inom tätort.

Arninge, köpcentrum i Täby med 2000-3000 anställda är störst. Därefter kommer 6 arbetsplatsområden med 500-1000 anställda. Ytterligare fyra områden har mellan 200-500 anställda medan 4 är mindre med 50-100 anställda.

Mot gränsen till Norge återfinns två områden *Svinesunds Handelsområde* med 200-500 anställda och *Nordby Shopping Center, söder om Svinesund* med 500-1000 anställda båda i Strömstads kommun.

För mer information om handelsområden och köpcentrums lokalisering se även SCBs SM om handelsområden www.scb.se/MI0804.

Fritidsanläggningar, konferens (främst i nya branscherna I och R) - ca 44 områden

Det finns många arbetsplatser inom fritid- och nöje, men inte så många utanför tätort. Flest är anläggningar för vintersport (18 st), där de största är Lindvallen-Sälen med 500-1000 anställda och Stöten med 200-500 anställda båda i Malung-Sälen. Idre fjäll i Älvdalen kommer därefter med 200-500 anställda. Flera vintersportorter återfinns inom tätorter bland annat Åre, Duved, Tärnaby och Hemavan,

För sommarverksamhet är det färre områden som kommer med utanför tätort: *Kolmårdens djurpark* i Norrköping är en av de större med 200-500 anställda. Även *Skara Sommarland, Köpstaden, trav, Axvall* i Skara har 200-500 anställda. I Piteå finns *Pitsund, Pite havsbad* med 100-200 anställda. Mindre anläggningar är *Kulltorp-High Chaparral, nöje+industri* i Gnosjö, *Åby, Nordens Ark, djurpark* i Sotenäs och *Stora Fjäderholmen, turism* på Lidingö. Exempel på nya anläggningar med över 50 anställda äver *Julita, lantbruksmuseum* i Katrineholm och *Jularp, djurpark, småort* i Höör.

Här bör nämnas att statistiken för sysselsatta kan innehålla en hel del *säsonganställda*, nämligen de anställda som inte haft annat större arbete under året (större lönesumma).

Omkring 17 arbetsplatsområden är mer renodlade Hotell- och konferensanläggningar. Störst är: *Elfvik-Lidingö konferensanläggningar* på Lidingö, *Djurönäset konferens+myndigheter* i Värmdö och *Stenungsbaden, hotell* i Stenungsund. Många hotell och konferensanläggningar ligger inom tätort och likaså återfinns de inom andra typer av fritidsanläggningar såsom exempelvis *Kolmårdens djurpark* och inom vintersportområdena.

Lantbruksrelaterade (främst i branschen A) - ca 18 områden

Lantbruk drivs mest som småföretag och inget kommer upp över gränsen 50 sysselsatta. Men det finns många företag som bearbetar jordbruksprodukter, eller har stödverksamhet eller är närliggande. Sammantaget cirka 18 st. Här är inte naturbruksgymnasier medräknade (som behandlats ovan).

Småorter som har 50- sysselsatta - 180 områden

Detta är orter med 50-199 invånare, dvs för små för att vara tätorter. Av totalt 2876 småorter (avser 2005) så har 180 st arbetsställen med fler än 50 sysselsatta och räknas då även som arbetsplatsområde utanför tätort. Vanligt är att de har en skola och/eller servicehus för äldre. I benämningen för området anges "småort" och om de dessutom skulle ha säg en stor industri så anges det.

Speciella Kategorier

Bland speciella kategorier kan nämnas biltestbanor. *Slagsnäs, biltestanläggning* i Arjeplog har 200-500 anställda och en ny anläggning är *Biltestbana, Jokkmokk flygplats* i Jokkmokk med 50-100 anställda. *Esränge, rymdbas* i Kiruna har 200-500 anställda och *Hallandsåstunneln, södra byggplats* i Båstad har 200-500 anställda.

Tabeller

Om branschkoder och struktur för Tabell 1 och 2

Största bransch i varje område finns angivet med en *kodbokstav* (enligt SNI2007, se Tabell E nedan).

Tabell 1 har sortering efter län och kommun (alla 602 områden).

Tabell 2 är sorterad först efter storleksgrupp och sedan efter kommunkod. och bara de med fler än 200 sysselsatta (102 st).

Benämningen "*industriområde*" i tabellerna kan innehålla flera olika branscher, främst Tillverkning, Handel, Transport/magasineri, dvs C, G och H.

Tabell E. Branschkoder enligt Svensk näringsgrensindelning, SNI 2007

Table E. Industry codes according to NACE Rev. 2 Industrial Classification

KOD	Benämning
A	Jordbruk, skogsbruk och fiske
B	Utvinning av mineral
C	Tillverkning
D	Försörjning av el, gas, värme och kyla
E	Vattenförsörjning; avlopp, avfall och sanering
F	Byggverksamhet
G	Handel; reparation av fordon
H	Transport och magasinering
I	Hotell- och restaurangverksamhet
J	Informations- och kommunikationsverksamhet
K	Finans- och försäkringsverksamhet
L	Fastighetsverksamhet
M	Verksamhet inom juridik, ekonomi, vetenskap, teknik
N	Uthyrning, fastighetservice, rese- o. stödtjänster
O	Offentlig förvaltning och försvar
P	Utbildning
Q	Vård och omsorg; sociala tjänster
R	Kultur, nöje och fritid
S	Annan serviceverksamhet
T	Förvärvsarbete i hushåll
U	Internationella organisationer, ambassader o.d.

1. Arbetsplatsområden utanför tätort 2010, efter län, kommun

1. Concentrations of workplaces outside localities 2010, ordered by county, municipality

Kommun <i>Municipality</i>	AOkod <i>Code</i>	Arbetsplatsområde <i>Name</i>	Anställda <i>Employees</i>	Arbetsställen <i>Workplaces</i>	Areal ha <i>Area,ha</i>	Bransch <i>Industry</i>
Stockholms län						
Upplands Väsby	A0013	Edsby slott, vårdhem	50-99	1	3	Q
Upplands Väsby	A0005	Smedby, industri	50-99	18	14	F
Upplands Väsby	A0014	Söderby materialgård	50-99	2	8	H
Vallentuna	A0010	Stängselboda, växtdistribution	100-199	7	7	G
Vallentuna	A0011	Karby, arbetsområde	50-99	8	8	F
Vallentuna	A0012	Stångberga, vårdhem m.m.	50-99	5	8	Q
Österåker	A0020	Österåkeranstalten, kriminalvård	200-499	1	11	O
Österåker	A0025	Mellansjö, småort, omsorg	100-199	11	25	Q
Stockholms län						
Upplands Väsby	A0013	Edsby slott, vårdhem	50-99	1	3	Q
Upplands Väsby	A0005	Smedby, industri	50-99	18	14	F
Upplands Väsby	A0014	Söderby materialgård	50-99	2	8	H
Vallentuna	A0010	Stängselboda, växtdistribution	100-199	7	7	G
Vallentuna	A0011	Karby, arbetsområde	50-99	8	8	F
Vallentuna	A0012	Stångberga, vårdhem m.m.	50-99	5	8	Q
Österåker	A0020	Österåkeranstalten, kriminalvård	200-499	1	11	O
Österåker	A0025	Mellansjö, småort, omsorg	100-199	11	25	Q
Österåker	A0015	Runö folkhögskola	50-99	4	14	P
Värmdö	A0030	Magnebergs företagsby	100-199	49	17	F
Värmdö	A0040	Sandhamn, småort	100-199	16	33	I
Värmdö	A0045	Djurönaset, konferens+myndigheter	100-199	3	12	I
Värmdö	A0037	Lämshaga, skola	50-99	7	5	P
Ekerö	A0080	Rörby, FRA	500-999	1	15	O
Ekerö	A0066	Svartsjö, kriminalvårdsanstalt, småort	100-199	18	31	O
Ekerö	A0061	Nyckelby, växthus	50-99	10	38	A
Ekerö	A0085	Torslunda, växtodling	50-99	5	10	A
Ekerö	A0086	Menhammar, stuteri	50-99	10	18	A
Huddinge	A0101	Gladö industri, avfall, täkt	100-199	13	52	E
Botkyrka	A0100	Skyttbrink, industriområde	200-499	48	19	C
Botkyrka	A0097	Rosenhill, transport, grossist	50-99	4	4	H
Botkyrka	A0102	Asptuna anstalten, kriminalvård	50-99	2	9	O
Salem	A0096	Högantorp, vårdhem, golf	50-99	3	3	Q
Haninge	A0110	Berga, militäranläggning	1000-1499	8	189	O
Haninge	A0105	Muskö örlogshamn	500-999	6	151	O
Haninge	A0111	Berga Naturbruksgymnasium	50-99	2	19	P
Haninge	A0120	Utö, konferens	50-99	6	16	I
Upplands-Bro	A0130	Nygård, terminaler, partihandel och tåg	500-999	4	73	H
Upplands-Bro	A0125	Granhammar, regemente Livgardet	200-499	6	84	O
Upplands-Bro	A0131	Säbyholm, naturbruksgymnasium	50-99	3	36	P
Upplands-Bro	A0132	Högbytorp, avfallsanläggning	50-99	1	105	E
Nykvarn	A0211	Mörby-Högled, industriområde	100-199	1	12	G
Nykvarn	A0212	Mörby, industriområde	100-199	12	18	G
Nykvarn	A0210	Snebro, industri	100-199	9	16	F
Täby	A0155	Arninge, köpcentrum	2000-2999	432	83	G
Täby	A0150	Hagby, återvinning	50-99	2	19	E
Täby	A0153	Broby gård, äldreboende, tjänsteföretag	50-99	2	1	Q
Täby	A0156	Såstaholm, Hotell, konferens	50-99	3	7	I
Sollentuna	A0152	Gutavslund (Sollentuna), företag	50-99	5	1	N
Sollentuna	A0162	Kappetorp, industriområde	50-99	7	18	E
Södertälje	A0190	Hall, kriminalvårdsanstalt, småort	200-499	6	39	O
Södertälje	A0185	Ytterjärna, Antroposoferna, Vidarklinik.	200-499	8	14	Q
Södertälje	A0180	Solåkraby + Solberga, omsorg, småort	100-199	7	18	Q
Södertälje	A0175	Saltå, omsorg + kvarn	100-199	9	10	Q
Södertälje	A0200	Mikaelsgården, småort, skola	50-99	2	7	Q
Södertälje	A0192	Tvetaverket, avfallsanläggning	50-99	1	38	E
Södertälje	A0206	Vårdinge by, folkhögskola	50-99	3	18	Q
Södertälje	A0187	Järna - Ullängen, industriområde	50-99	10	5	C

Kommun <i>Municipality</i>	AOkod <i>Code</i>	Arbetsplatsområde <i>Name</i>	Anställda <i>Employees</i>	Arbetsställen <i>Workplaces</i>	Areal ha <i>Area,ha</i>	Bransch <i>Industry</i>
Södertälje	A0205	Helgesta-Skarlunda, skolhem	50-99	1	3	Q
Södertälje	A0186	Norrbyvälle, Gruppbostad, vård	50-99	3	2	Q
Lidingö	A0225	Elfvik-Lidingö, konferensanläggningar	100-199	17	51	I
Lidingö	A0220	Bosön, idrottsfolkhögskola	50-99	8	15	P
Lidingö	A0226	Stora Fjäderholmen, turism	50-99	12	12	I
Norrtälje	A0235	Rånäs slott och vårdhem, industri	100-199	3	25	Q
Norrtälje	A0231	Kappelskär, hamn	50-99	10	27	H
Norrtälje	A0236	Ekebyholm, skola	50-99	4	15	P
Sigtuna	A0240	Arlanda flygplats	ca 12000	163	1181	H
Sigtuna	A0245	Arlandastad (södra), köpcentrum	500-999	47	32	G
Sigtuna	A0244	Norra Arlanda stad (östra), transport	200-499	1	3	H
Sigtuna	A0260	Storboda, kriminalvård, industri	100-199	8	7	O
Sigtuna	A0243	Arlandastad (nordöstra), industri, transport	100-199	2	17	S
Sigtuna	A0250	Ekeby, omsorg m.m.	50-99	6	18	F
Sigtuna	A0255	Sågen verksamhetsområde	50-99	10	7	G
Sigtuna	A0257	Norrsunda, tjänstesektor	50-99	3	1	J
Sigtuna	A0242	Måby, industriområde	50-99	2	3	G
Nynäshamn	A0275	Grindsjön-Sorunda, försvarsforskning	100-199	2	108	M
Uppsala län						
Älvkarleby	A0280	Skutskär Södra industriområdet	100-199	4	11	C
Knivsta	A0325	AR industriområde	200-499	67	44	F
Knivsta	A0310	Brantshammar, industri	50-99	5	8	C
Knivsta	A0326	Marma, transport	50-99	3	5	N
Heby	A1735	Haga-Harbo, industri, småort	50-99	9	32	C
Tierp	A0287	Åkerby, industri, småort	50-99	17	39	C
Tierp	A0285	Tierps kyrkby, småort	50-99	15	24	P
Tierp	A0286	Sandby (Karlholmsbruk), industri, småort	50-99	12	47	C
Uppsala	A0320	Uppsala Garnison och flygplats	500-999	1	327	P
Uppsala	A0295	Jälla, vård, naturbruksgymnasium	100-199	5	29	P
Uppsala	A0301	Almunge kyrkby, småort	100-199	14	35	P
Uppsala	A0305	Kvarnbolund, avfallsanläggning	50-99	4	7	E
Uppsala	A0291	Funbo Bärby, vårdhem	50-99	2	12	Q
Uppsala	A0290	Danmark, småort	50-99	12	21	Q
Uppsala	A0316	Östfora, vårdhem	50-99	4	26	Q
Enköping	A0338	Annelund industriområde	100-199	10	15	C
Enköping	A0331	Skolsta, småort, åkeri	100-199	16	14	H
Enköping	A0335	Eknäs, skolhem	100-199	4	10	Q
Enköping	A0330	Hornö, vård	50-99	2	8	Q
Enköping	A0332	Enköpings Företagspark	50-99	3	15	C
Enköping	A0336	Siggesta, industri	50-99	5	3	F
Enköping	A0337	Varghällar industriområde	50-99	1	42	G
Östhammar	A0340	Forsmark kärnkraftverk	1000-1499	10	185	D
Södermanlands län						
Vingåker	A0351	Vingåkersverken, ammunitionsdestruktion	50-99	1	65	E
Nyköping	A0375	Skavsta, flygplats	500-999	25	464	H
Nyköping	A0365	Studsvik, forskningsstation	500-999	8	96	M
Nyköping	A0370	Ökna, skola	50-99	4	29	P
Nyköping	A0373	Öster-Malma, jakt, konferens, forskning	50-99	3	30	S
Nyköping	A0376	Stavsjöbruk, småort, industrier	50-99	13	31	C
Nyköping	A0372	Larslund Stigtomta, plantskola, grustäkt	50-99	2	135	A
Nyköping	A0366	Sillekrog, trafikantservice	50-99	4	10	G
Flen	A0380	Talja industriområde	200-499	15	55	C
Katrineholm	A0392	Åsen Valla, livsmedelsindustri	200-499	1	8	C
Katrineholm	A0390	Karsudden, sjukhus	200-499	1	11	Q
Katrineholm	A0393	Julita, lantbruksmuseum	50-99	8	36	R
Eskilstuna	A0410	Svista, industriområde	500-999	13	46	H
Eskilstuna	A0417	Hagby-Källsta, maskiner, testbana	100-199	2	41	G
Eskilstuna	A0415	Grönsta industriområde	100-199	24	26	C
Eskilstuna	A0405	Hällby, kriminalvårdsanstalt	100-199	1	15	O
Eskilstuna	A0411	Kjulakorsets industriområde	50-99	2	83	C
Eskilstuna	A0416	Lilla Nyby avfallsanläggning	50-99	1	62	E
Eskilstuna	A0406	Västermo Stora Sundby, industri	50-99	1	3	C

Kommun <i>Municipality</i>	AOkod <i>Code</i>	Arbetsplatsområde <i>Name</i>	Anställda <i>Employees</i>	Arbetsställen <i>Workplaces</i>	Areal ha <i>Area,ha</i>	Bransch <i>Industry</i>
Strängnäs	A0421	Solberga-Fjädersvägen Strängnäs, lager, handel	500-999	18	61	G
Strängnäs	A0425	Bondängen-Mariefred, kriminalvårdsanstalt	100-199	1	12	O
Strängnäs	A0420	Löt-Gorsingeholm, vård, industri, småort	100-199	9	46	Q
Strängnäs	A0426	Sandåsa , träindustrier	50-99	4	21	C
Trosa	A0440	Lövsta, skolhem, i småort	50-99	3	34	Q
Östergötlands län						
Kinda	A0456	Långasjönäs, pappersbruk	100-199	1	13	C
Kinda	A0455	Skedevid, vård	50-99	2	15	Q
Kinda	A0460	Hycklinge, småort	50-99	12	33	A
Åtvidaberg	A0465	Örsätter, industriområde	200-499	6	53	C
Åtvidaberg	A0470	Viresjö, sågverk	50-99	2	26	C
Finspång	A0485	Mo gård, resurscenter, vård	200-499	1	14	Q
Finspång	A1897	Hävla, industrier, småort	100-199	11	38	C
Valdemarsvik	A0492	Liselängen, industrier, täkt	50-99	7	23	C
Valdemarsvik	A0491	Grännäs, industrier, vård	50-99	5	10	C
Linköping	A0510	Malmen industriområdet	500-999	9	57	C
Linköping	A0509	Kallerstad norra, transporter	200-499	1	7	H
Linköping	A0505	Gärstadsområdet, energi, avfall, mineral	100-199	2	163	D
Linköping	A0506	Metsjö, industri	50-99	2	11	C
Linköping	A0512	Lunnevad, folkhögskola	50-99	3	8	P
Linköping	A0500	Fälåsa, vårdhem	50-99	1	14	Q
Linköping	A0507	Björkö, skola	50-99	1	9	P
Norrköping	A0516	Bravikens industriområde	500-999	5	180	C
Norrköping	A0525	Kolmårdens djurpark	200-499	2	156	R
Norrköping	A0526	Kolmården-Torsvägen, kriminalvård,omsorg	50-99	5	10	O
Norrköping	A0520	Skenäs, kriminalvård	50-99	2	32	O
Söderköping	A0536	Slussporten industriområde	100-199	2	7	C
Motala	A0541	Kvarn Borensberg, militära förband	200-499	2	58	P
Motala	A0540	Norrstens industriområde	50-99	6	30	C
Jönköpings län						
Aneby	A0453	Aneby Norra industriområde	50-99	2	8	C
Gnosjö	A0555	Tyngel, industriområde	100-199	11	31	C
Gnosjö	A0565	Brännehylte, industriområde, småort	50-99	11	26	C
Gnosjö	A0551	Nyhem östra industriområde	50-99	6	6	G
Gnosjö	A0570	Kulltorp-High Chaparral, nöje+industri	50-99	2	81	G
Gnosjö	A0550	Målskog, småort, industrier	50-99	7	23	C
Gnosjö	A0575	Lid södra industriområde	50-99	4	14	C
Habo	A0651	Klingekärsvägen Habo, industriområde	50-99	2	5	C
Gislaved	A0591	Västbo transport	100-199	2	3	H
Gislaved	A0594	Ås (Bredaryd), småort	100-199	16	73	C
Gislaved	A0593	Fällinge, industriområde, flygplats	50-99	9	41	C
Gislaved	A0589	Mossarps industriområde	50-99	12	49	G
Gislaved	A0590	Solbacken, vårdhem	50-99	3	8	Q
Vaggeryd	A0595	Hooks Herrgård, hotell, golf	50-99	10	8	I
Jönköping	A0625	Torsvik, industriområde	3000-3999	109	548	H
Jönköping	A0640	Hedenstorp, industriområde	200-499	37	67	C
Jönköping	A0650	Axamo, Jönköpings flygplats	200-499	25	242	C
Jönköping	A0635	Stigby, Visingsö, vårdhem	50-99	2	9	Q
Jönköping	A0620	Carlsfors, industri	50-99	4	21	C
Jönköping	A0621	Gissebo, småort, handel	50-99	8	17	G
Jönköping	A0611	Unnefors Bottnaryd, sågverk	50-99	2	17	C
Jönköping	A0642	Bäckamarken, industriområde	50-99	3	11	E
Nässjö	A0660	Terminalgatan Nässjö, industriområde	200-499	7	41	H
Nässjö	A0665	Sandsjöfors, småort, industrier	100-199	12	40	C
Nässjö	A0655	Holsteryd, Sandsjöfors, sågverk	50-99	2	17	C
Nässjö	A0661	Viebäck, skolor	50-99	3	15	P
Värnamo	A0671	Sydsvenska Krysset, industriområde	100-199	9	18	I
Värnamo	A0670	Hörle, småort, industrier	50-99	6	43	C
Vetlanda	A0690	Bockaberg-Korsberga, trähusindustri	100-199	1	10	C
Vetlanda	A0695	Ramkvilla, småort	50-99	35	38	H
Vetlanda	A0692	Nye, småort	50-99	18	45	Q

Kommun <i>Municipality</i>	AOkod <i>Code</i>	Arbetsplatsområde <i>Name</i>	Anställda <i>Employees</i>	Arbetsställen <i>Workplaces</i>	Areal ha <i>Area,ha</i>	Bransch <i>Industry</i>
Vetlanda	A0685	Höreda, Ramkvilla, sågverk	50-99	6	25	C
Vetlanda	A0691	Ädelfors, industrier, ort	50-99	9	29	F
Eksjö	A0705	Bellö småort, industrier	200-499	14	47	C
Eksjö	A0710	Långanäs, skolhem	100-199	2	15	Q
Eksjö	A0700	Ingarp (södra), träindustri	50-99	1	17	C
Eksjö	A0706	Hässleby, vårdhem	50-99	1	10	Q
Eksjö	A0715	Nifsarp, industrier, skola	50-99	5	41	P
Tranås	A0452	Höganloft industriområde	50-99	6	18	C
Kronobergs län						
Uppvidinge	A1636	Fröseke, småort	50-99	17	62	C
Tingsryd	A0730	Trehörna-Urshult, vårdhem	200-499	4	10	Q
Alvesta	A0737	Hästhagen, betongfabrik-S	100-199	2	27	C
Alvesta	A0740	Lönashult, småort	50-99	35	42	Q
Alvesta	A0741	Grimslövs by, folkhögskola, småort	50-99	19	40	P
Alvesta	A0736	Hästhagen östra, betongfabrik-H	50-99	1	22	C
Älmhult	A0755	Häradsbäck, småort	50-99	24	73	G
Älmhult	A0745	Virestad, småort	50-99	19	35	Q
Älmhult	A0750	Göteryd, småort	50-99	11	18	Q
Markaryd	A0765	Åmot, sjukhem	50-99	1	6	Q
Växjö	A0795	Vederslöv, småort	100-199	17	26	Q
Växjö	A0786	Öjaby-Västragård, logistik, skola	50-99	5	12	H
Växjö	A0796	Gransholm, småort, industri	50-99	7	23	C
Växjö	A0785	Öjaby, Växjö flygplats	50-99	3	170	H
Växjö	A0775	Kronoberg, folkhögskola	50-99	5	13	P
Växjö	A0798	Bramstorp, småort	50-99	7	11	Q
Kalmar län						
Torsås	A0800	Kulebo, bygg, kräftodling	50-99	6	14	F
Mörbylånga	A0836	Grönhögen, småort	50-99	29	82	C
Mörbylånga	A0837	Glömminge, småort	50-99	21	37	P
Mönsterås	A0810	Mönsterås bruk, trämassaindustri	500-999	5	225	C
Mönsterås	A0820	Solberga+Knutskulla	50-99	23	50	Q
Mönsterås	A0821	Örnebäck Fliseryd, livsmedelsindustri	50-99	1	28	A
Emmaboda	A0825	Strängsmåla-Långasjö, sågverk	100-199	5	42	C
Emmaboda	A0830	Stekaremåla Broakulla, industri	100-199	4	7	C
Emmaboda	A0831	Gransjö Eriksmåla, träindustri	50-99	3	22	C
Kalmar	A0850	Flygplatsområdet, Kalmar, småort Törneby	500-999	91	62	G
Kalmar	A0835	Mosekrogsvägen, Läckeby, industri, motor	50-99	2	15	M
Kalmar	A0840	Vesholmarna, avfall, reningsverk	50-99	2	15	E
Nybro	A0855	Smedstorps industriområde	50-99	11	30	H
Oskarshamn	A0860	Simpevarp, kärnkraftverk	1000-1499	12	118	D
Västervik	A0871	Valstad, naturbruksgymnasium	50-99	2	20	P
Vimmerby	A0875	Hamra, sågverk	50-99	3	31	C
Vimmerby	A0876	Rumskulla, småort	50-99	22	48	C
Gotlands län						
Gotland	A0890	Visby Flygplats	200-499	14	347	O
Gotland	A0905	Storugns-Krokungs, kalkindustri	50-99	1	576	B
Gotland	A0910	Garde, småort	50-99	32	74	Q
Gotland	A0880	Katthammarsvik, småort	50-99	19	69	Q
Gotland	A0911	När, småort	50-99	26	76	F
Gotland	A0893	Fole, skola, matindustri	50-99	4	17	A
Gotland	A0895	Bro Duss, omsorg, småort	50-99	8	21	Q
Gotland	A0892	Träkumla Tjängdarve betongindustri	50-99	4	39	C
Blekinge län						
Olofström	A0965	Odasjöslätt industriområde	100-199	10	26	H
Karlskrona	A0918	Kungsholmen Tjurkö, militäranläggning	100-199	1	20	P
Karlskrona	A0917	Bubbetorp avfallsanläggning	50-99	1	35	E
Karlskrona	A0915	Lyckeåborg, industrier, småort	50-99	1	14	C
Ronneby	A0921	Ronneby civila flygterminal	50-99	7	9	H
Ronneby	A0923	Sjöarp, skolhem, vård	50-99	2	7	Q
Karlshamn	A0945	Mörrums bruk, trämassaindustri	500-999	5	69	C
Karlshamn	A0950	Munkahus, industriområde	200-499	20	31	H
Karlshamn	A0930	Stilleryd hamn, industrier	200-499	21	144	H

Kommun <i>Municipality</i>	AOkod <i>Code</i>	Arbetsplatsområde <i>Name</i>	Anställda <i>Employees</i>	Arbetsställen <i>Workplaces</i>	Areal ha <i>Area,ha</i>	Bransch <i>Industry</i>
Karlshamn	A0925	Stilleryd småort, industrier	100-199	19	23	H
Karlshamn	A0940	Kölö, kraftverk	100-199	3	56	D
Sölvesborg	A0955	Norjeby, slakteri	100-199	3	12	C
Sölvesborg	A0961	Ysane, småort	50-99	13	56	C
Sölvesborg	A0960	Ysane (norra), industrier	50-99	6	11	C
Skåne län						
Staffanstorp	A0972	Sunnanå-Nordanå, transport, småort	100-199	17	40	H
Staffanstorp	A0971	Kabbarp, naturbruksgymnasium, småort	50-99	4	34	P
Vellinge	A0975	Vellingebacken/Logården, industri	50-99	1	9	C
Vellinge	A1018	Vellinge Väster, plantskola, småort	50-99	19	35	A
Vellinge	A0976	Möllevången, småort, industri	50-99	20	29	C
Vellinge	A0977	Norra Häslöv, gästgiveri, småort	50-99	10	25	I
Örkelljunga	A0990	Ljungaskog, vårdhem	50-99	3	16	Q
Örkelljunga	A0985	Vemmentorp, träindustri	50-99	2	8	C
Bjuv	A0995	Norra Vram, småort, omsorg	50-99	12	24	Q
Kävlinge	A1000	Barsebäck, avstängt kärnkraftverk	200-499	7	77	E
Kävlinge	A1003	Järavallen, konferens, golf, småort	50-99	38	40	I
Kävlinge	A1001	Södervidinge, livsmedelsindustri, småort	50-99	9	13	C
Lomma	A1010	Alnarp, lantbruksuniversitet	500-999	31	76	M
Lomma	A1011	Önnerup, industri, ort	50-99	5	7	G
Lomma	A1002	Borgeby, lantbrukstjänster	50-99	7	17	M
Svedala	A1015	Sturup flygplats	1000-1499	40	323	H
Svedala	A1017	Skabersjöby, småort	50-99	9	10	P
Sjöbo	A1023	Blenta Blentarp, husdjursuppfödning	50-99	2	45	A
Hörby	A1036	Råby Hörby, djurverksamhet	100-199	13	19	A
Höör	A1131	Jularp, djurpark, småort	50-99	15	103	R
Tomelilla	A1065	Skåne-Tranås, småort	100-199	35	31	Q
Tomelilla	A1055	Bollerup, naturbruksgymnasium	50-99	2	49	P
Tomelilla	A1060	Östra Ingelstad Brukstorp, djuruppfödning	50-99	20	21	C
Osby	A0991	Kälsved, träindustri	50-99	4	6	C
Osby	A0992	Loshult, småort	50-99	8	33	Q
Perstorp	A1076	Häljalt, småort	50-99	7	22	B
Klippan	A1075	Eket-Kopparmöllan, träindustri	50-99	1	15	C
Båstad	A1201	Hallandsåstunneln, södra byggplats	200-499	2	58	F
Båstad	A1203	Solsidan Torekov, hotellverksamhet	50-99	1	4	I
Båstad	A1204	Boarp, handelsplats	50-99	14	7	G
Malmö	A1086	Pile-Tygelsjö, kriminalvård, ort	50-99	6	11	O
Lund	A1125	Revingehed, regemente P7	200-499	6	78	O
Lund	A1090	Flyinge Kungsgård, hästverksamhet	50-99	15	62	A
Lund	A1092	Hardeberga, skolor och stenindustri	50-99	9	81	P
Lund	A1093	Södra Sandby-Hardeberga, bergtäkt m.m.	50-99	7	79	B
Lund	A1094	Beragården, kontor	50-99	9	2	M
Lund	A1091	Stora Råby östra, industri m.m.	50-99	7	4	C
Landskrona	A1101	Vadensjö + Arrarp, industri, småort	100-199	8	12	C
Helsingborg	A1115	Långeberga industriområde	1500-1999	86	98	G
Helsingborg	A1116	Fleninge, småort	100-199	13	39	H
Helsingborg	A1196	Välinge, bioteknik, småort	50-99	9	31	C
Helsingborg	A1110	Sundsgården, folkhögskola	50-99	5	9	P
Helsingborg	A1112	Tostarps industriområde	50-99	1	23	H
Helsingborg	A1111	Väla by, småort	50-99	8	14	F
Höganäs	A1117	Svanshall, plantskola	50-99	3	12	A
Eslöv	A1130	Rönneholms slott, vårdhem	50-99	2	17	Q
Ystad	A1021	Kåseberga, småort och hamn	50-99	20	16	I
Trelleborg	A1016	Ugglarp, slakteri	100-199	1	7	C
Kristianstad	A1145	Furuboda, folkhögskola, omsorg	200-499	2	16	P
Kristianstad	A1181	Nöbbelöv (södra), stärkelseföretag	100-199	3	17	C
Kristianstad	A1170	Lindåsa-Östervång, vård, småort	100-199	13	30	Q
Kristianstad	A1175	Fjälkinge-Bäckaskog, köpcenter	50-99	1	8	G
Kristianstad	A1165	Vä, kriminalvårdsanstalt	50-99	1	12	O
Kristianstad	A1146	Bjälöv, småort	50-99	21	29	C
Kristianstad	A1152	Skepparslöv, småort	50-99	12	28	A
Kristianstad	A1148	Snårap, industriområde	50-99	5	25	E

Kommun <i>Municipality</i>	AOkod <i>Code</i>	Arbetsplatsområde <i>Name</i>	Anställda <i>Employees</i>	Arbetsställen <i>Workplaces</i>	Areal ha <i>Area,ha</i>	Bransch <i>Industry</i>
Kristianstad	A1149	Gringelstad	50-99	12	38	C
Kristianstad	A1147	Nymö, småort	50-99	20	33	F
Kristianstad	A1151	Kristianstads flygplats	50-99	3	229	H
Kristianstad	A1153	Axeltorp Everöd, omsorg	50-99	1	12	Q
Simrishamn	A1190	Lungkullen Kivik, livsmedelsindustri	100-199	4	10	C
Simrishamn	A1191	Östra Vemmerlöv, småort	50-99	29	36	G
Ängelholm	A1200	Ängelholms flygplats och Valhall Park	500-999	50	357	F
Ängelholm	A1202	Erikslund (E6), trafikantservice, växthus	100-199	13	33	G
Ängelholm	A1206	Ausås, plantskola	50-99	2	18	A
Hässleholm	A1205	Finja, betongindustri	100-199	11	57	C
Hässleholm	A1207	Röinge, frukt, lager, distribution	50-99	3	4	G
Hässleholm	A1296	Hörja, småort	50-99	26	32	Q
Hallands län						
Hylte	A1210	Brännögård, industri, småort	100-199	12	32	C
Halmstad	A1216	Spenshult, sjukhus	200-499	1	15	Q
Halmstad	A1217	Vrangelso industriområde	100-199	1	28	G
Halmstad	A1215	Plönninge, naturbruksgymnasium	100-199	4	40	P
Halmstad	A1220	Vapnö, livsmedelsproduktion	50-99	3	30	A
Laholm	A1211	Glänninge industriområde	50-99	5	9	C
Falkenberg	A1226	Falkenbergsmotet, handel, industriområde	500-999	42	44	M
Falkenberg	A1225	Torsåsen, livsmedelsindustri	100-199	2	6	C
Falkenberg	A1230	Katrineberg, folkhögskola	50-99	5	22	P
Falkenberg	A1231	Okome, småort	50-99	11	45	C
Falkenberg	A1233	Sönneräng-Ullared industriområde	50-99	3	12	H
Falkenberg	A1227	Fegen, småort	50-99	20	45	C
Falkenberg	A1228	E6-Heberg, restaurang	50-99	1	3	G
Falkenberg	A1232	Bol Vessigebro, industri	50-99	2	9	C
Varberg	A1245	Ringhals kärnkraftverk	2000-2999	11	122	D
Varberg	A1235	Värö bruk, trämassaindustri	500-999	9	103	C
Varberg	A1252	Varberg Nord industriområde	200-499	46	42	G
Varberg	A1240	Järlöv, betongindustri, småort	200-499	12	56	C
Varberg	A1250	Lindberg, småort	50-99	8	16	P
Varberg	A1251	Pixsjö-Björkäng/E6, motell, nöje	50-99	3	43	I
Varberg	A1253	Bläshammar, skola, småort	50-99	5	6	P
Kungsbacka	A1266	Fjärås station, industrier, småort	100-199	40	38	C
Kungsbacka	A1254	Gällinge, skola, småort	50-99	6	9	P
Västra Götalands län						
Härryda	A1265	Landvetter flygplats	2000-2999	64	445	H
Härryda	A1260	Mölnlycke Företagspark	1000-1499	65	62	C
Härryda	A1261	Fläskebo, Landvetter, postterminal, deponi	200-499	12	37	H
Härryda	A1262	Bråta industriområde	100-199	27	34	G
Stenungsund	A1270	Sanden-Ödsmål, industriområde	200-499	1	39	C
Stenungsund	A1271	Stenungsbaden, hotell	100-199	1	4	I
Stenungsund	A1272	Presstorp, industriområde	50-99	6	9	C
Tjörn	A1275	Vallhamn, hamn	200-499	11	130	C
Tjörn	A1285	Svanviks industriområde, Hjälteby	100-199	24	22	F
Tjörn	A1280	Djupvik, varv	50-99	7	12	C
Orust	A1295	Vindön, marin industri, småort	100-199	15	29	C
Orust	A1300	Käringön, småort, turism	50-99	10	22	I
Orust	A1297	Göksäter Henån, varuhus	50-99	4	6	G
Sotenäs	A1309	Ödegården, industri	100-199	2	6	C
Sotenäs	A1307	Åby, Nordens Ark, djurpark	50-99	2	55	R
Sotenäs	A1308	Hogenäs industriområde	50-99	10	53	F
Munkedal	A1306	Håby-Munkedal, industrier, småort	100-199	25	31	I
Tanum	A1310	Säm+Tanum stn, industri, småort	100-199	14	27	C
Tanum	A1305	Kville, småort	50-99	19	39	Q
Tanum	A1320	Östad, småort	50-99	17	28	Q
Tanum	A1315	Tanumsstrand, konferens, turism	50-99	1	15	I
Tanum	A1321	Klev Rabbalshede, industri	50-99	2	9	C
Dals-Ed	A1513	Hökedalen, industri, ort	50-99	6	15	C
Vårgårda	A1325	Vårgårda herrgård, foder, snus m.m.	200-499	8	19	C
Bollebygd	A1330	Grönkullen-Varpås, industrier, småort	100-199	9	34	C

Kommun <i>Municipality</i>	AOkod <i>Code</i>	Arbetsplatsområde <i>Name</i>	Anställda <i>Employees</i>	Arbetsställen <i>Workplaces</i>	Areal ha <i>Area,ha</i>	Bransch <i>Industry</i>
Bollebygd	A1331	Råssa industriområde, Bollebygd	100-199	0	45	C
Bollebygd	A1332	Forsa Företagscenter	50-99	17	6	H
Essunga	A1335	Fåglum (norr), skivdistribution	50-99	1	3	G
Karlsborg	A1340	Hamarnäset, militär provplats	50-99	2	274	O
Gullspång	A1345	Plywoodfabrik, Otterbäcken	100-199	2	23	C
Tranemo	A1361	Olofstorp, Limmared, industri	100-199	1	8	C
Tranemo	A1355	Ölsremma, industrier, småort	100-199	8	31	C
Tranemo	A1360	Nittorp, småort	50-99	32	27	H
Tranemo	A1362	Genhöve-Ljungsarp, industri	50-99	6	5	C
Bengtsfors	A1512	Dingelvik industri, avfall, m.m.	100-199	5	49	N
Mellerud	A1514	Håverud, småort	50-99	21	60	O
Mark	A1375	Tomten, Skene Skog, industriområde	50-99	5	45	C
Mark	A1385	Fotskäl, småort	50-99	19	39	Q
Mark	A1370	Strömma, naturbruksgymnasium	50-99	2	21	P
Mark	A1380	Brännared-Öxnevalla, vårdhem m.m.	50-99	4	26	Q
Mark	A1376	Nödinge Hajom, industri	50-99	3	5	C
Svenljunga	A1390	Mårdaklev, småort	50-99	20	43	C
Herrljunga	A1395	Ölltorps industriområde	100-199	4	12	C
Herrljunga	A1400	Hudene, småort, industrier	100-199	23	59	C
Vara	A1405	Önum, industri, skola m.m.	200-499	5	15	C
Vara	A1410	Edsvära, takpanneindustri	100-199	1	14	C
Vara	A1406	Håkantorp, livsmedelsindustri, småort	50-99	10	36	C
Vara	A1415	Öttum, småort	50-99	10	37	C
Töreboda	A1420	Sötåsen, naturbruksgymnasium	50-99	1	20	P
Göteborg	A1446	Kallebäck teknikpark	1000-1499	11	22	C
Göteborg	A1440	Stora Holm, industriområde, bilbana	200-499	24	118	F
Göteborg	A1430	Göteborg City Airport, Säve Depå	200-499	29	226	H
Göteborg	A1456	Lilla Amundö, sjukhus	200-499	2	5	Q
Göteborg	A1435	Längesand (Styrsö), omsorg	100-199	8	8	Q
Göteborg	A1445	Delsjö, idrott	50-99	4	21	R
Göteborg	A1431	Assmundtorp, kontor, ort	50-99	12	7	G
Mölnådal	A1447	Gunnebo slott, konferens m.m.	50-99	1	12	R
Kungälv	A1460	Arntorp-Kareby, transport-depå	200-499	4	8	H
Kungälv	A1465	Nereby skolhem	50-99	1	9	Q
Lysekil	A1470	Raffinaderi, Brofjorden	500-999	10	189	C
Lysekil	A1471	Gåseberg, industrier	100-199	5	10	C
Lysekil	A1474	Fjälla, Lyse industriområde	100-199	12	25	C
Lysekil	A1476	Lingådde, hotell, konferens	50-99	3	11	I
Uddevalla	A1475	Torp, köpcentrum	500-999	89	58	G
Uddevalla	A1485	Stureholm, industriområde	100-199	31	14	F
Uddevalla	A1480	Gräskärr, skolhem	50-99	6	27	Q
Uddevalla	A1489	Berg, småort	50-99	18	22	I
Uddevalla	A1487	Skredsvik, örlogsdepå	50-99	1	15	O
Uddevalla	A1486	Berg + Kamperöd, småort	50-99	19	54	C
Uddevalla	A1488	Forshälla Buddeberg, skola	50-99	2	4	P
Strömstad	A1495	Nordby Shopping Center, söder Svinesund	500-999	77	31	G
Strömstad	A1490	Svinesunds Handelsområde	200-499	19	53	G
Strömstad	A1492	Kebalviken, spa, småort	100-199	8	9	I
Strömstad	A1491	Tärnö, marin forskning, småort	50-99	16	40	P
Vänersborg	A1510	Trestad Center, industriområde	500-999	61	168	H
Vänersborg	A1501	Trollhättan Vänersborgs flygplats	100-199	4	80	H
Vänersborg	A1505	Brättegården, skolhem	50-99	1	16	Q
Vänersborg	A1502	Grunnebo, småort	50-99	8	26	F
Vänersborg	A1506	Nunntorp, naturbruksgymnasium	50-99	1	14	P
Trollhättan	A1515	Överby, köpcenter	500-999	105	80	G
Alingsås	A1522	Magra, småort	100-199	26	38	C
Alingsås	A1523	Långared, småort	50-99	38	59	P
Alingsås	A1520	Hemsjö, småort	50-99	17	34	P
Borås	A1535	Hällered, bilprovbana	200-499	3	498	M
Borås	A1540	Toarpsdal, industri	100-199	1	6	C
Borås	A1526	Sobacken, avfallsanläggning	100-199	1	46	E
Borås	A1545	Senåsa-Dalsjöfors, slakteri	50-99	3	7	C

Kommun <i>Municipality</i>	AOkod <i>Code</i>	Arbetsplatsområde <i>Name</i>	Anställda <i>Employees</i>	Arbetsställen <i>Workplaces</i>	Areal ha <i>Area,ha</i>	Bransch <i>Industry</i>
Borås	A1525	Ruered-Kråkered, industrier	50-99	3	9	G
Ulricehamn	A1565	Vist industriområde	200-499	25	69	C
Ulricehamn	A1555	Röshult, småort, industrier	50-99	14	17	C
Ulricehamn	A1560	Ekerö-Gällstad, omsorg	50-99	1	4	Q
Mariestad	A1612	Fredslund-Hasslerör, småort	50-99	7	15	Q
Lidköping	A1580	Såtenäs flygplats F 7	500-999	12	451	O
Lidköping	A1576	Lidköping, Hovby, flygplats	50-99	4	93	H
Lidköping	A1575	Lovene, småort, industrier	50-99	8	22	C
Lidköping	A1570	Akron-Järpås, industri	50-99	1	11	C
Lidköping	A1585	Tolsjö, småort, omsorg	50-99	11	37	Q
Lidköping	A1577	Mellby Fyrkanten, industri	50-99	1	2	F
Skara	A1600	Skara Sommarland, Köpstaden, trav,Axvall	200-499	17	205	R
Skara	A1601	Örsro, husdjursavel	50-99	3	9	A
Skara	A1590	Uddetorp, naturbruksgymnasium	50-99	1	17	P
Skövde	A1605	Klagstorp-Skövde, militärskola	200-499	2	23	O
Falköping	A1615	Gudhem, vårdhem	50-99	4	22	Q
Värmlands län						
Eda	A1620	Korterud, sågverk	50-99	1	16	C
Torsby	A1625	Branäs, skidanläggning	100-199	8	43	R
Torsby	A1630	Bograngen, småort	50-99	19	35	Q
Torsby	A1626	Likenäs, småort	50-99	28	87	Q
Storfors	A1635	Lundsberg, skola	50-99	5	45	P
Grums	A1651	Nyäng, Grums, serviceanläggning	100-199	8	6	I
Årjäng	A1623	Hån, småort, tullverk	50-99	18	41	O
Sunne	A1624	Södra viken, naturbruksgymnasie	50-99	1	11	P
Karlstad	A1650	Lillerud, naturbruksgymnasium m.m.	100-199	5	31	P
Karlstad	A1646	Karlstads flygplats	50-99	5	191	H
Karlstad	A1645	Norsbron, småort, sågverk	50-99	11	59	C
Kristinehamn	A1637	Gustavsviks Industriområde	200-499	5	24	C
Arvika	A1668	Glava, småort	100-199	23	94	Q
Arvika	A1665	Mosseberg industriområde	50-99	5	40	E
Säffle	A1667	Värmlands Nysäter, småort	50-99	25	40	P
Örebro län						
Hällefors	A1686	Gryhyttans Livsmedelsby, industriområde	100-199	3	7	C
Hällefors	A1685	Loka Brunn, konferens	50-99	3	17	I
Örebro	A1700	Berglunda, industriområde	100-199	5	41	C
Örebro	A1690	Örebro flygplats	100-199	10	140	H
Örebro	A1695	Kvinnersta, naturbruksgymnasium	100-199	5	33	P
Örebro	A1697	Hjälmarsberg, livsmedelsindustri, vårdhem	50-99	12	8	G
Örebro	A1696	Atleverket, avfallsanläggning	50-99	3	42	E
Kumla	A1705	Kvarntorp, industriområde, småort	100-199	21	126	F
Kumla	A1675	Norrtorp, avfallsanläggning	100-199	2	43	E
Kumla	A1729	Björka, industri och handel	50-99	3	4	F
Askersund	A1710	Kårberg, småort, industri	50-99	1	36	C
Askersund	A1711	Ullavi industriområde	50-99	8	9	H
Karlskoga	A1726	Bofors skjutfält, industri	50-99	1	9	M
Nora	A1718	Nyhyttan, behandlingshem, småort	50-99	17	61	Q
Lindesberg	A1720	Hinseberg, kriminalvårdsanstalt	100-199	0	16	O
Västmanlands län						
Skinnskatteberg	A1730	Långvikstorp, industriområde	200-499	9	20	C
Skinnskatteberg	A1734	Färna, kursgård, småort	50-99	11	28	I
Hallsthammar	A1746	Eriksberg, industriområde	100-199	10	16	C
Hallsthammar	A1747	Mölntorp, industri, småort	50-99	14	18	C
Norberg	A1785	Karbenning, småort, sågindustri	50-99	19	71	C
Västerås	A1740	Gryta, avfallshantering	100-199	1	109	E
Västerås	A1743	Brunnby, skogsindustri	50-99	2	5	A
Sala	A1745	Ösby-Sala naturbruksgymnasium	50-99	0	31	P
Sala	A1749	Saladamm + Åby, skola, småort	50-99	29	41	P
Sala	A1748	Kila (Sala), småort	50-99	9	15	Q
Fagersta	A1786	Sundbo, vårdhem	100-199	1	18	Q
Fagersta	A1732	Ängelsberg, vårdhem, småort	50-99	19	80	Q
Arboga	A1752	Stora Sättra industri	50-99	6	12	I

Kommun <i>Municipality</i>	AOkod <i>Code</i>	Arbetsplatsområde <i>Name</i>	Anställda <i>Employees</i>	Arbetsställen <i>Workplaces</i>	Areal ha <i>Area,ha</i>	Bransch <i>Industry</i>
Dalarnas län						
Vansbro	A1751	Hulån + Ilbäcken, småort	50-99	13	35	C
Vansbro	A1750	Rågsveden-Näset-Äppelbo, sågverk	50-99	2	30	C
Malung-Sälen	A1755	Lindvallen-Sälen, skidanläggningar	500-999	15	163	R
Malung-Sälen	A1760	Stöten, skidanläggning	200-499	3	44	I
Malung-Sälen	A1766	Kläppen, skidanläggning	100-199	1	57	R
Malung-Sälen	A1765	Tandådalen-Hundfjället, skidanläggningar	100-199	2	178	I
Malung-Sälen	A1756	Högfjället Sälen, skidanläggningar	50-99	10	35	I
Älvdalen	A1770	Idrefjäll, skidanläggning	200-499	2	127	R
Smedjebacken	A1791	Södra Vilmören, Smedjebacken, industrier	50-99	2	16	C
Mora	A1771	Gesundaberget, skid- och nöjesanläggning	100-199	2	43	I
Mora	A1772	Stenis, småort	50-99	35	56	F
Borlänge	A1781	Koppslahyttan, Romme, skidanläggning	50-99	1	14	R
Borlänge	A1782	Fagersta i Borlänge, renhållning, reningsverk	50-99	2	11	E
Säter	A1777	Karlsgårdarna, Säter, industriområde	50-99	1	12	C
Hedemora	A1780	Grådö, mejeri, småort	100-199	12	17	C
Hedemora	A1795	Dormsjö, skolhem	100-199	8	15	Q
Hedemora	A1798	Svinöhed, Långshyttan, industri	50-99	3	2	C
Avesta	A1801	Igeltjärna, scenservice, småort	50-99	17	26	H
Avesta	A1800	Sjövik folkhögskola	50-99	3	14	P
Gävleborgs län						
Nordanstig	A1810	Hassela Kyrkby, industri, småort	50-99	14	57	C
Nordanstig	A1811	Mellanfjärden, småort	50-99	20	26	F
Nordanstig	A1805	Bjåsta-Bergsjö, industri, småort	50-99	10	31	A
Nordanstig	A1807	Hassela skidanläggning	50-99	1	42	I
Nordanstig	A1806	Gryttje-Gnarp, sågverk	50-99	4	27	C
Ljusdal	A1820	Ramsjö, småort	100-199	23	65	Q
Ljusdal	A1821	Korskrogen, småort, sågverk	100-199	24	86	C
Ljusdal	A1822	Stavsätter, transportföretag	50-99	3	5	H
Sandviken	A1830	Lövbacken, industriområde, småort	100-199	19	20	F
Sandviken	A1825	Överbyn, småort	100-199	27	117	I
Sandviken	A1835	Gysinge (norra delen), småort	50-99	17	50	P
Söderhamn	A1840	E-Center, köpcentrum	200-499	23	18	G
Söderhamn	A1845	Flygstaden Söderhamn, industrier+flyg	200-499	20	299	K
Söderhamn	A1846	Kungsgården, omsorg, småort	50-99	18	34	Q
Söderhamn	A1841	Tönnebro Stråtjärna, trafikantservice	50-99	1	9	I
Bollnäs	A1850	Norrborns industriområde	200-499	32	58	C
Hudiksvall	A1860	Fredriksfors, småort, industrier	50-99	31	60	C
Hudiksvall	A1857	Gia, Hudiksvall, betongindustri	50-99	6	86	C
Hudiksvall	A1856	Skårnäs hamn	50-99	1	32	H
Hudiksvall	A1855	Ingsta-Rogsta, småort, omsorg	50-99	9	23	Q
Hudiksvall	A1859	Hälsingtuna, industri	50-99	4	9	C
Västernorrlands län						
Ånge	A1865	Hallsta, småort	100-199	16	24	H
Ånge	A1866	Öhlingsholm, Ö, sågverk	50-99	5	21	C
Timrå	A1870	Midlanda, Sundsvall-Härnösand flygplats	100-199	13	158	H
Timrå	A1872	Ljustorp, småort	50-99	27	66	P
Härnösand	A1875	Brunne, småort	50-99	14	36	Q
Sundsvall	A1880	Ljusta-Råsta (Sundsbruk) industri, handel	200-499	21	24	J
Sundsvall	A1885	Töva-Söderåsen, industrier, småort	50-99	21	116	C
Sundsvall	A1886	Södra Stadsberget, hotell, motion	50-99	1	21	I
Kramfors	A1891	Herrskog, småort	50-99	29	46	P
Kramfors	A1894	Åskja Ullerånger, träindustri	50-99	6	17	C
Kramfors	A1896	Omne, livsmedelsindustri, småort	50-99	10	31	C
Kramfors	A1898	Svanö, småort, vårdhem	50-99	9	57	Q
Kramfors	A1892	Nordvik Noraström, naturbruksgymnasium	50-99	4	16	P
Kramfors	A1895	Prästmon, småort	50-99	10	53	P
Sollefteå	A1902	Helgum, småort	50-99	13	46	H
Sollefteå	A1900	Vemyra, ungdomshem	50-99	1	13	Q
Örnsköldsvik	A1907	Trehörningsjö, småort	100-199	28	92	C
Örnsköldsvik	A1906	Örnsköldsviks flygplats	50-99	5	158	H

Kommun <i>Municipality</i>	AOkod <i>Code</i>	Arbetsplatsområde <i>Name</i>	Anställda <i>Employees</i>	Arbetsställen <i>Workplaces</i>	Areal ha <i>Area,ha</i>	Bransch <i>Industry</i>
Örnsköldsvik	A1905	Skorped, småort	50-99	28	32	Q
Jämtlands län						
Krokom	A1920	Ede, småort, omsorg	100-199	19	39	Q
Krokom	A1922	Alsen, travskola, småort	50-99	31	92	P
Krokom	A1923	Birka, folkhögskola, småort	50-99	22	37	P
Krokom	A1921	Hägra, småort	50-99	24	42	P
Strömsund	A1925	Ulriksfors, industriområde, småort	200-499	37	107	C
Strömsund	A1927	Sikås, sågverk, småorter	100-199	45	210	C
Strömsund	A1926	Kyrktåsjö, småort	50-99	20	31	Q
Åre	A1941	Storlien, skidanläggningar, småort	100-199	30	91	G
Åre	A1943	Björnen Copperhill, fjällanläggning	100-199	9	74	I
Åre	A1942	Halabacken, industri, ort	50-99	6	8	C
Åre	A1945	Kall, småort	50-99	23	60	M
Berg	A1931	Rätan, småort	100-199	38	83	Q
Berg	A1933	Storhågna, skidanläggning	50-99	1	52	I
Härjedalen	A1936	Lofsdalen, skidanläggning och småort	100-199	38	164	R
Härjedalen	A1932	Ramundberget, skidanläggning	50-99	4	56	R
Härjedalen	A1930	Vemdalsaskalet, skidanläggning	50-99	1	22	R
Härjedalen	A1937	Hamrafjället skidanläggning	50-99	5	20	R
Härjedalen	A1934	Nilsvallen, småort	50-99	19	15	A
Östersund	A1935	Östersund flygplats, Frösön	200-499	18	306	H
Östersund	A1938	Fåker	50-99	11	27	Q
Västerbottens län						
Nordmaling	A1950	Olofsfors, industri, småort	100-199	15	25	C
Nordmaling	A1955	Nyåker, småort, industri	100-199	30	48	C
Nordmaling	A1951	Gräsmyr, småort	50-99	18	35	H
Vindeln	A1960	Lidbackens industriområde	200-499	11	34	C
Robertsfors	A1965	Siikå, småort, industrier	50-99	22	42	C
Norsjö	A1975	Bjurträsk, småort	100-199	16	26	C
Norsjö	A1982	Kvarnåsen (Norsjö), träindustri, småort	50-99	16	35	C
Malå	A2007	Adak, småort	50-99	40	86	P
Storuman	A1991	Pauträsk-Svartliden, gruva	50-99	1	236	C
Storuman	A1990	Forsvik, industriområde	50-99	5	73	C
Storuman	A1992	Gunnarn, småort	50-99	30	86	H
Sorsele	A1995	Gargnäs, småort	50-99	24	98	C
Vännäs	A1961	Tväråbäck, småort	50-99	14	34	C
Vilhelmina	A2005	Saxnäs, småort, konferens	50-99	30	45	I
Vilhelmina	A2006	Dikanäs, småort	50-99	38	75	Q
Umeå	A2010	Umeå flygplats	500-999	28	183	H
Umeå	A2020	Klockarbäcken, industriområde	500-999	25	55	H
Umeå	A2022	Brännlands industriområde	200-499	6	18	C
Umeå	A2023	Dåvamyran, energi och avfall	100-199	2	121	D
Umeå	A2015	Forslunda, naturbruksgymnasium, hästsport	50-99	6	39	P
Umeå	A2012	Degernäs, småort, industri	50-99	24	52	C
Umeå	A2011	Strömbäck, folkhögskola, småort	50-99	10	19	P
Umeå	A2021	Brattby, sågverk	50-99	6	26	C
Umeå	A2025	Botsmark industriområde	50-99	7	9	C
Skellefteå	A2045	Bygdsiljum, träindustri	200-499	5	53	C
Skellefteå	A2040	Kroksjön, sågverk	100-199	3	34	C
Skellefteå	A2030	Hökmark, livsmedelindustri	100-199	8	16	C
Skellefteå	A1980	Renströmsgruvan, gruva	100-199	1	24	B
Skellefteå	A2050	Frostkåge, småort, Solvik folkhögskola	50-99	19	53	P
Skellefteå	A1983	Björkdalsgruvan, guldgruva	50-99	3	444	B
Skellefteå	A2051	Norrålgträsk, småort	50-99	23	27	C
Skellefteå	A2031	Skellefteå flygplats	50-99	3	171	H
Skellefteå	A2035	Mjövattnet, industri, småort	50-99	11	15	C
Norrbottens län						
Arvidsjaur	A2090	Vidsels flygplats	50-99	4	696	O
Arvidsjaur	A2057	Arvidsjaur södra industriområde	50-99	9	20	F
Arvidsjaur	A2055	Fristad, Arvidsjaur, träindustrier	50-99	2	14	C
Arjeplog	A2065	Slagnäs, biltestanläggning	200-499	3	83	M
Jokkmokk	A2082	Biltestbana, Jokkmokk flygplats	50-99	1	443	M

Kommun <i>Municipality</i>	AOkod <i>Code</i>	Arbetsplatsområde <i>Name</i>	Anställda <i>Employees</i>	Arbetsställen <i>Workplaces</i>	Areal ha <i>Area,ha</i>	Bransch <i>Industry</i>
Jokkmokk	A2083	Porjus norra, industri	50-99	1	11	C
Överkalix	A2070	Norra Tallvik, industriområde	200-499	32	65	C
Pajala	A2076	Tärendö, småort	50-99	41	39	P
Gällivare	A2085	Aitik, gruva och anrikning	200-499	2	2831	B
Älvsbyn	A2087	Bredsel, småort, hotell	50-99	15	84	I
Luleå	A2105	Sunderby sjukhus	2000-2999	5	30	Q
Luleå	A2095	Kallax, Luleå flygplats	1000-1499	27	555	O
Luleå	A2100	Örarna-Bodön, träindustri	50-99	1	25	C
Piteå	A2117	Sikfors, småort	100-199	32	77	C
Piteå	A2110	Pitsund, Pite havsbad	100-199	2	57	I
Piteå	A2116	Sör-Haraholmen, hamn	100-199	5	89	H
Piteå	A2115	Pitholm industriområde	50-99	4	89	C
Kiruna	A2131	Esrangle, rymdbas	200-499	1	272	M
Kiruna	A2130	Kiruna flygplats	100-199	5	289	M
Kiruna	A2135	Leveäniemi-Svappavaara, anrikning/pellet	100-199	1	822	B
Kiruna	A2132	Rymdcampus, forskningsinstitut	50-99	4	11	M
Kiruna	A2141	Riksgränsen, fjällanläggning	50-99	8	34	R
Kiruna	A2140	Abisko, småort, forskning	50-99	7	48	G

2. De största arbetsplatsområdena utanför tätort 2010, ned till 200 sysselsatta (102 st)

2. The largest concentrations of workplaces outside localities 2010

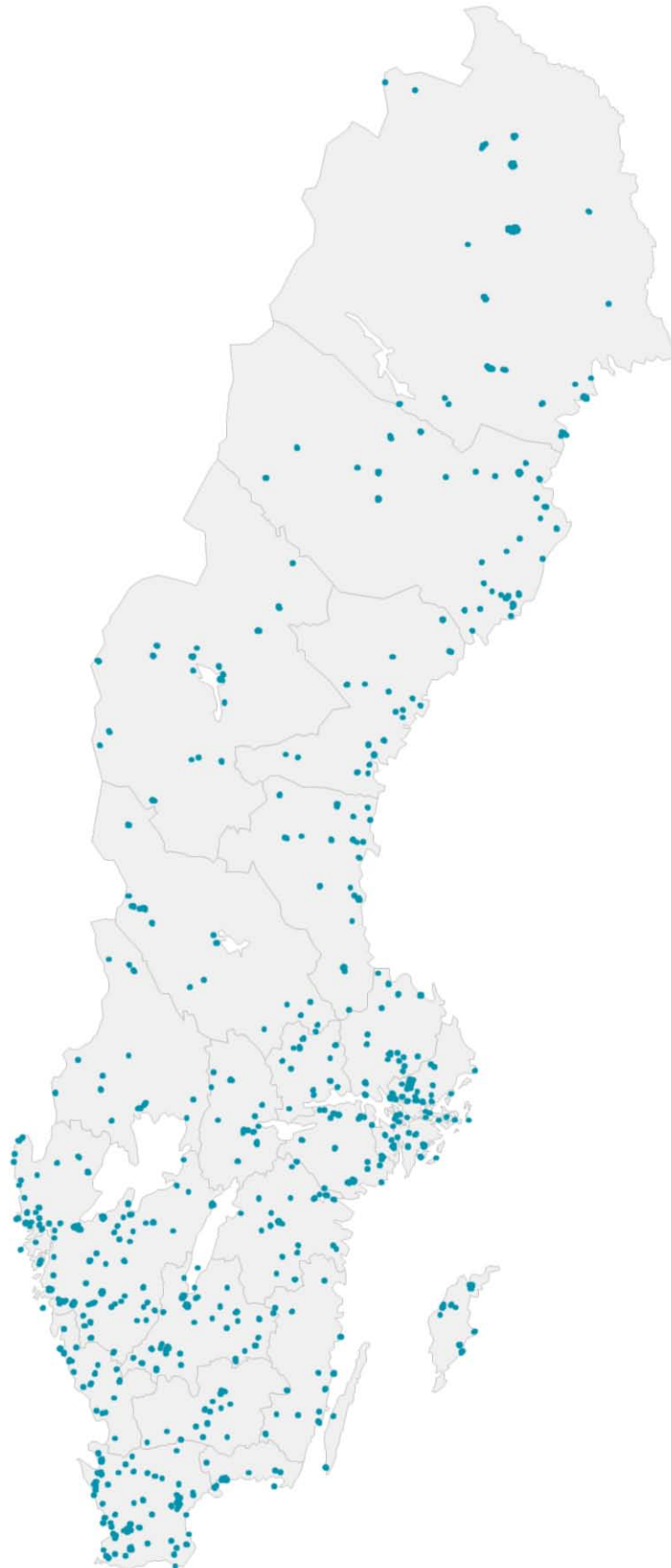
Kommun <i>Municipality</i>	AOkod <i>Code</i>	Arbetsplatsområde <i>Name</i>	Anställda <i>Employees</i>	Arbetsställen <i>Workplaces</i>	Areal ha <i>Area, ha</i>	Bransch <i>Industry</i>
Sigtuna	A0240	Arlanda flygplats	ca 12000	163	1181	H
Jönköping	A0625	Torsvik, industriområde	3000-3999	109	548	H
Täby	A0155	Arninge, köpcentrum	2000-2999	432	83	G
Varberg	A1245	Ringhals kärnkraftverk	2000-2999	11	122	D
Härryda	A1265	Landvetter flygplats	2000-2999	64	445	H
Luleå	A2105	Sunderby sjukhus	2000-2999	5	30	Q
Helsingborg	A1115	Långeberga industriområde	1500-1999	86	98	G
Haninge	A0110	Berga, militäranläggning	1000-1499	8	189	O
Östhammar	A0340	Forsmark kärnkraftverk	1000-1499	10	185	D
Oskarshamn	A0860	Simpevarp, kärnkraftverk	1000-1499	12	118	D
Svedala	A1015	Sturup flygplats	1000-1499	40	323	H
Härryda	A1260	Mölnlycke Företagspark	1000-1499	65	62	C
Göteborg	A1446	Kallebäck teknikpark	1000-1499	11	22	C
Luleå	A2095	Kallax, Luleå flygplats	1000-1499	27	555	O
Ekerö	A0080	Rörby, FRA	500-999	1	15	O
Haninge	A0105	Muskö örlogshamn	500-999	6	151	O
Upplands-Bro	A0130	Nygård, terminaler, partihandel och tåg	500-999	4	73	H
Sigtuna	A0245	Arlandastad (södra), köpcentrum	500-999	47	32	G
Uppsala	A0320	Uppsala Garnison och flygplats	500-999	1	327	P
Nyköping	A0375	Skavsta, flygplats	500-999	25	464	H
Nyköping	A0365	Studsвик, forskningsstation	500-999	8	96	M
Eskilstuna	A0410	Svista, industriområde	500-999	13	46	H
Strängnäs	A0421	Solberga-Fjädersvägen Strängnäs, lager, handel	500-999	18	61	G
Linköping	A0510	Malmen industriområdet	500-999	9	57	C
Norrköping	A0516	Bravikens industriområde	500-999	5	180	C
Mönsterås	A0810	Mönsterås bruk, trämassaindustri	500-999	5	225	C
Kalmar	A0850	Flygplatsområdet, Kalmar, småort Törneby	500-999	91	62	G
Karlshamn	A0945	Mörrums bruk, trämassaindustri	500-999	5	69	C
Lomma	A1010	Alnarp, lantbruksuniversitet	500-999	31	76	M
Ängelholm	A1200	Ängelholms flygplats och Valhall Park	500-999	50	357	F
Falkenberg	A1226	Falkenbergsmotet, handel, industriområde	500-999	42	44	M
Varberg	A1235	Värö bruk, trämassaindustri	500-999	9	103	C
Lysekil	A1470	Raffinaderi, Brofjorden	500-999	10	189	C
Uddevalla	A1475	Torp, köpcentrum	500-999	89	58	G
Strömstad	A1495	Nordby Shopping Center, söder Svinesund	500-999	77	31	G
Vänersborg	A1510	Trestad Center, industriområde	500-999	61	168	H
Trollhättan	A1515	Överby, köpcenter	500-999	105	80	G
Lidköping	A1580	Såtenäs flygplats F 7	500-999	12	451	O
Malung-Sälén	A1755	Lindvallen-Sälén, skidanläggningar	500-999	15	163	R
Umeå	A2010	Umeå flygplats	500-999	28	183	H
Umeå	A2020	Klockarbäcken, industriområde	500-999	25	55	H
Österåker	A0020	Österåkeranstalten, kriminalvård	200-499	1	11	O
Botkyrka	A0100	Skyttbrink, industriområde	200-499	48	19	C
Upplands-Bro	A0125	Granhammar, regemente Livgardet	200-499	6	84	O
Södertälje	A0190	Hall, kriminalvårdsanstalt, småort	200-499	6	39	O
Södertälje	A0185	Ytterjärna, Antroposoferna, Vidarklinik.	200-499	8	14	Q
Sigtuna	A0244	Norra Arlanda stad (östra), transport	200-499	1	3	H
Knivsta	A0325	AR industriområde	200-499	67	44	F
Flen	A0380	Talja industriområde	200-499	15	55	C

Kommun <i>Municipality</i>	AOkod <i>Code</i>	Arbetsplatsområde <i>Name</i>	Anställda <i>Employees</i>	Arbetsställen <i>Workplaces</i>	Areal ha <i>Area, ha</i>	Bransch <i>Industry</i>
Katrineholm	A0392	Åsen Valla, livsmedelsindustri	200-499	1	8	C
Katrineholm	A0390	Karsudden, sjukhus	200-499	1	11	Q
Åtvidaberg	A0465	Örsätter, industriområde	200-499	6	53	C
Finspång	A0485	Mo gård, resurscenter, vård	200-499	1	14	Q
Linköping	A0509	Kallerstad norra, transporter	200-499	1	7	H
Norrköping	A0525	Kolmårdens djurpark	200-499	2	156	R
Motala	A0541	Kvarn Borensberg, militära förband	200-499	2	58	P
Jönköping	A0640	Hedenstorp, industriområde	200-499	37	67	C
Jönköping	A0650	Axamo, Jönköpings flygplats	200-499	25	242	C
Nässjö	A0660	Terminalgatan Nässjö, industriområde	200-499	7	41	H
Eksjö	A0705	Bellö småort, industrier	200-499	14	47	C
Tingsryd	A0730	Trehörna-Urshult, vårdhem	200-499	4	10	Q
Gotland	A0890	Visby Flygplats	200-499	14	347	O
Karlshamn	A0950	Munkahus, industriområde	200-499	20	31	H
Karlshamn	A0930	Stilleryd hamn, industrier	200-499	21	144	H
Kävlinge	A1000	Barsebäck, avstängt kärnkraftverk	200-499	7	77	E
Båstad	A1201	Hallandsåstunneln, södra byggplats	200-499	2	58	F
Lund	A1125	Revingehed, regemente P7	200-499	6	78	O
Kristianstad	A1145	Furuboda, folkhögskola, omsorg	200-499	2	16	P
Halmstad	A1216	Spenshult, sjukhus	200-499	1	15	Q
Varberg	A1252	Varberg Nord industriområde	200-499	46	42	G
Varberg	A1240	Järlöv, betongindustri, småort	200-499	12	56	C
Härryda	A1261	Fläskebo, Landvetter, postterminal, deponi	200-499	12	37	H
Stenungsund	A1270	Sanden-Ödsmål, industriområde	200-499	1	39	C
Tjörn	A1275	Vallhamn, hamn	200-499	11	130	C
Vårgårda	A1325	Vårgårda herrgård, foder, snus m.m.	200-499	8	19	C
Vara	A1405	Önum, industri, skola m.m.	200-499	5	15	C
Göteborg	A1440	Stora Holm, industriområde, bilbana	200-499	24	118	F
Göteborg	A1430	Göteborg City Airport, Säve Depå	200-499	29	226	H
Göteborg	A1456	Lilla Amundö, sjukhus	200-499	2	5	Q
Kungälv	A1460	Arntorp-Kareby, transport-depå	200-499	4	8	H
Strömstad	A1490	Svinesunds Handelsområde	200-499	19	53	G
Borås	A1535	Hällered, bilprovbana	200-499	3	498	M
Ulricehamn	A1565	Vist industriområde	200-499	25	69	C
Skara	A1600	Skara Sommarland, Köpstaden, trav, Axvall	200-499	17	205	R
Skövde	A1605	Klagstorp-Skövde, militärskola	200-499	2	23	O
Kristinehamn	A1637	Gustavsviks Industriområde	200-499	5	24	C
Skinnskatteberg	A1730	Långvikstorp, industriområde	200-499	9	20	C
Malung-Sälen	A1760	Stöten, skidanläggning	200-499	3	44	I
Älvdalen	A1770	Idrefjäll, skidanläggning	200-499	2	127	R
Söderhamn	A1840	E-Center, köpcentrum	200-499	23	18	G
Söderhamn	A1845	Flygstaden Söderhamn, industrier+flyg	200-499	20	299	K
Bollnäs	A1850	Norrborns industriområde	200-499	32	58	C
Sundsvall	A1880	Ljusta-Råsta (Sundsbruk) industri, handel	200-499	21	24	J
Strömsund	A1925	Ulriksfors, industriområde, småort	200-499	37	107	C
Östersund	A1935	Östersund flygplats, Frösön	200-499	18	306	H
Vindeln	A1960	Lidbackens industriområde	200-499	11	34	C
Umeå	A2022	Brännlands industriområde	200-499	6	18	C
Skellefteå	A2045	Bygdsiljum, träindustri	200-499	5	53	C
Arjeplog	A2065	Slagnäs, biltestanläggning	200-499	3	83	M
Överkalix	A2070	Norra Tallvik, industriområde	200-499	32	65	C
Gällivare	A2085	Aitik, gruva och anrikning	200-499	2	2831	B
Kiruna	A2131	Estrange, rymdbas	200-499	1	272	M

Kartor

1. Arbetsplatsområden utanför tätort, 2010

1. Concentrations of workplaces outside localities, 2010



Fakta om statistiken

Detta omfattar statistiken

Denna rapport är ett led i SCB:s arbete att utveckla markanvändningsstatistiken. Bakgrunden till rapporten är att det till SCB framförts önskemål om information om arbetsplatsområden utanför tätort. Sådana områden har betydelse dels för studier av rörelsemönster och transportbehov, dels för kunskap om bebyggelsemönster. En avgränsning av arbetsplatsområden utanför tätort möjliggör statistiska analyser inom fler områden, och på lägre detaljnivå än vad som tidigare varit möjligt.

Definitioner och förklaringar

Som utgångspunkt för avgränsningen har tagits de definitioner som används vid avgränsningen av tätorter, småorter och fritidshusområden. Som **tätort** räknas alla hussamlingar med minst 200 invånare, såvida avståndet mellan husen inte överstiger 200 meter. Som **småort** räknas alla hussamlingar med 50-199 invånare, såvida avståndet mellan husen inte överstiger 150 meter. Med **fritidshusområde** avses samling med minst 50 fritidshus, där avståndet mellan husen inte överstiger 150 meter.

Med arbetsställe menas varje adress (lokal), fastighet eller grupp av närliggande lokaler och fastigheter där företag bedriver verksamhet. Ett **arbetsplatsområde** definieras som ett arbetsställe eller en samling av arbetsställen där avståndet mellan dessa inte överskrider 300 meter och antalet anställda är minst 50. **Arbetsplatsområdet** skall dessutom ligga utanför tätortsgräns, området kan i vissa fall sammanfalla helt eller delvis med småort.

Arbetsplatsområdena har tilldelats beteckningar ("namn") hämtade från offentliga kartserier, kommunala översikter, detaljplaner och företagsuppgifter på Internet m.m. Ibland är det förvånande svårt att hitta rätt eller bra namn. Beteckningarna kan därför komma att revideras efter synpunkter utifrån. Vi har också lagt till en "populärkategori" för varje område. I de fall arbetsplatsområdet ligger i av SCB avgränsad småort har småortens beteckning använts.

Slutligen har arbetsplatsområdena tilldelats en unik femställig kod med bokstaven A följt av fyra siffror. Koden är uppbyggd löpande i sifferordning och med fem enheters mellanrum för plats till eventuella senare tillkommande arbetsplatsområden. (Ordningsföljd är den gängse med Stockholms län först och Norrbottens sist, dock används inte länsnumrering i koden.)

Så görs statistiken

Avgränsningen i denna rapport avser förhållandena år 2010.

SCB gör avgränsningar av tätorter, småorter, fritidshusområden och arbetsplatsområden utanför tätort vart 5:e år. Den senaste avgränsningsomgången avser år 2010. SCB:s målsättning är att samtliga avgränsningar ska ha samma referensår.

Avgränsningen för år 2010 baseras delvis på den föregående avgränsningen för år 2005. Uppdatering har främst skett genom att adresser för arbetsställen sammanställts för varje arbetsplatsområde. Statistiken har sedan beräknats genom aggregering i en databas med alla arbetsställen.

Uppgifter om arbetsställen härrör från SCB:s företagsdatabas kallad FDB. Databasen innehåller data över företag, myndigheter, organisationer och deras

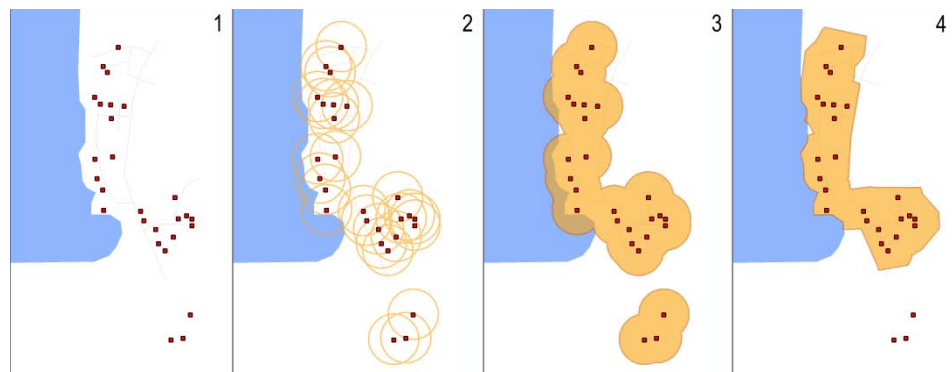
respektive arbetsställen. Här ingår person- och organisationsnummer, namn samt eventuell firma, adressuppgifter, branschtillhörighet, antal anställda etc. Från SCB:s Geografidatabas (GDB), med uppgifter om geografiska indelningar samt fastigheter, adresser och koordinater, hämtades arbetsstälernas koordinater.

Avgränsningslinjen (buffertzonen) för ett arbetsplatsområde togs för år 2005 fram med hjälp av GIS (*Geografiska InformationsSystem*). För att erhålla ett avstånd på max 300 meter mellan arbetsställen lades en buffert med 150 meters radie runt samtliga arbetsställen (adresspunkt) utanför tätort. Områden med sammanfallande buffrar får växa ihop till en koncentration. Innanför koncentrationen beräknas det totala antalet sysselsatta genom att räkna antal arbetsställen och summera de anställda. Om antalet anställda var 50 eller fler valdes de ut och koncentrationen bildar ett arbetsplatsområde utanför tätort. Se bild 1.

För år 2010 har en manuell genomgång och justering gjorts av alla koncentrationer av arbetsställen. Därtill har nya arbetsställen från FDB koordinatsats och lagts till för att kunna fånga upp nya arbetsplatsområden. Utifrån geodata från Lantmäteriet i form av så kallade ortofoton (geometriskt korrigerade flygbilder), topografiska kartan och i vissa fall fastighetsgränser har sedan arbetsplatsområdenas gränser justerats.

Om *arbetsplatsområdet* ligger i eller sammanfaller med småort har småortens gräns fått utgöra en grund för avgränsningen av *arbetsplatsområdet*.

Bild 1 Principskiss för framställning av arbetsplatsområden utanför tätort



I bild 1.1 ovan är arbetsställen från FDB koordinatsatta utifrån adress. I bild 1.2 har buffertzoner om 150 meter skapats runt varje arbetsställe. I bild 1.3 har sammanfallande buffrar bildat koncentrationer. I bild 1.4 har koncentrationer med färre än 50 anställda rensats bort och kvarvarande koncentrationer har justerats mot olika kartunderlag från Lantmäteriet.

Statistikens tillförlitlighet

Korrekt angivna adresser är en förutsättning för koppling av adress till fastighet eller adresspunkt och i nästa steg till koordinat. Kvaliteten på adresser har förbättrats avsevärt i de data som använts för år 2010 jämfört med de för år 2005. Det gäller stavning, godkända adresser, uppdelning av adressfält, fullständighet m.m. För år 2010 har koordinatmetoden kompletterats genom att även göra adressförteckningar över alla inventerade områden.

Geokodning kallas den process som koordinatsätter en adress för att möjliggöra geografiska analyser och utritning på karta.

Arbetsställena i sig har ingen naturlig länk till fastighet eller koordinat. Här måste ett speciellt arbete till för att få en korrekt belägenhetsadress och att i GDB få en koppling mellan arbetsställe och adresspunkt eller i andra hand fastighetspunkt, från vilka man sedan kan koppla till koordinat.

Problem vid kopplingen mellan arbetsställen och koordinater beror bland annat på olika kvalitetsbrister hos adresser, t.ex

- adress med gatunamn men utan gatunummer
- adress i form av ett populärnamn och/eller område
- adress saknas helt och endast Ortsnamn/kommun finns
- adress saknas i Geografidatabasen, GDB
- adress saknas i kommunens system för inmatning av adresser, BALK
- gatunamn är felstavat (ovanligt 2010!)
- Ortsnamn är felstavat (ovanligt 2010!)

SCB har lagt ner ett omfattande arbete på att komplettera och geokoda större arbetsställen där det varit brister i kopplingen mellan adress och fastighet.

Det förekommer även arbetsställen med över 50 anställda vilka inte räknas in i arbetsplatsområden utanför tätort. Detta är då arbetsställen med enbart rörliga anställda, exempelvis kan det vara taxifirmor som är adresskopplade till ett småhus där ägaren har sitt kontor.

Med hjälp av digitala ortofoton och fastighetsdata verifierades samtliga hittade områden. Därefter har inventeringar gjorts för hand för vart och ett av arbetsplatsområdena för att i största möjliga mån rätta kvarstående fel.

Stora ansträngningar har gjorts för att de uppgifter som presenteras i denna rapport ska vara tillförlitliga. Det är, trots detta, viktigt att komma ihåg att arbetsställen som helt saknar koordinater på grund av ofullständiga adresser och brister i kopplingen mellan adress och fastighet i vissa fall inte har varit möjliga att hitta och därför inte heller har varit möjliga att redovisa i statistiken över arbetsplatsområden.

Bra att veta

SCB gör avgränsningar av tätorter, småorter och fritidshusområden vart 5:e år. Den senaste avgränsningen avser 2010. SCB avgränsar även handelsområden vart femte år.

Mer information:

Tätorter. <http://www.scb.se/MI0810>

Småorter <http://www.scb.se/MI0811>

Fritidshusområden <http://www.scb.se/MI0806>

Arbetsplatsområden <http://www.scb.se/MI0815>

Handelsområden <http://www.scb.se/MI0804>

Kartor (översiktliga) <http://www.gis.scb.se>

Annan statistik

Mer information om statistiken och dess kvalitet ges i en särskild Beskrivning av statistiken på SCB:s webbplats, www.scb.se/MI0815 .

För diskussion om olika glesbygdsbegrepp hänvisar vi till:

Tillväxtanalys (tidigare Glesbygdsverket), <http://www.tillvaxtanalys.se>

In English

Summary

Statistics Sweden has described concentrations of workplaces outside localities for the reference year 2010. The previous report concerned the year 2005.

Results are available in tables on the Internet and in a statistical report, where concentrations of workplaces are identified by name. These are presented in maps on our website at www.gis.scb

Statistics Sweden also carries out delimitations of localities, smaller localities, concentrations of weekend and holiday homes every fifth year. The latest delimitations were made for 2010.

In 2010 there were 602 concentrations of workplaces outside localities in Sweden with at least 50 employees. These had a total of 116 500 employees. The largest one was Arlanda Airport with 12 000 employees. The next largest group in size was considerably smaller and had between 3 000 and 4 000 employees.

Classification by dominating industry is available, and the largest number of concentrations (183) is in group D Manufacturing.

Definition: A *concentration of workplaces outside localities* is defined as an area with a maximum of 300 metres between the buildings and at least 50 employees.

List of tables

Table A. Concentrations of workplaces outside localities, 2005 and 2010	4
Table B. Concentrations of workplaces outside localities 2010, by number of employees	6
Table C. Workplaces outside localities 2010, by county and employees	7
Table D. Concentration of workplaces outside localities 2010, by largest industry	8
Table E. Industry codes according to NACE Rev. 2 Industrial Classification	13
Table 1. Concentrations of workplaces outside localities 2010, ordered by county, municipality	14
Table 2. The largest concentrations of workplaces outside localities 2010	25

List of terms

antal	Number
arbetsplats	Workplace
arbetsställe	Establishment
beteckning	Denotation
fritidshus	weekend and holiday homes
hektar	Hectare
hus	House
kommun	Municipality
landareal	land area
län	County
nord	North
näringsgren	industrial branch
områden	Concentrations
småort	small rural agglomeration
storleksklass	size class
summa	Sum
totalt	Total
tätort	Locality
utanför	Outside
öst	East